




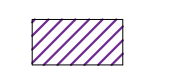



### Lärmschutzbereich Flughafen Bremen Übersichtskarte Nacht-Schutzzone

**Legende:**

**Begrenzungskurven**

-  Nacht-Schutzzone
-  Isolinie  $L_{Aeq\text{ Nacht}} = 55\text{ dB(A)}$
-  Isolinie NAT ( $L_{p, Schw}$ ) = 6 Fluglärmereignisse mit einem  $L_{Amax} \geq 57\text{ dB(A)}$  innen

**Flächenfüllung**

-  Nacht-Schutzzone
-  Gebiet mit  $L_{Aeq\text{ Nacht}} > 55\text{ dB(A)}$
-  Gebiet NAT ( $L_{p, Schw}$ ) > 6 Fluglärmereignisse mit einem  $L_{Amax} \geq 57\text{ dB(A)}$  innen
-  Landesgrenze

