

EFRE



Förderung von Natur erleben und nachhaltiger Entwicklung

Ein Förderprogramm aus Mitteln des
Europäischen Fonds für regionale Entwicklung
und des Landes Niedersachsen



EUROPÄISCHE UNION
Europäischer Fonds für
regionale Entwicklung



Niedersachsen

Das Programm „Natur erleben“

Das Programm „Natur erleben“ geht zurück auf eine Initiative des niedersächsischen Ministers für Umwelt und Klimaschutz, Hans-Heinrich Sander. Die Idee war, durch dieses Programm die Ziele des Naturschutzgesetzes in besonderer Weise umzusetzen. Denn es sollten nicht nur Natur und Landschaft als Lebensgrundlage für die Menschen gesichert werden, sondern gleichzeitig auch die Wichtigkeit des Einsatzes für die Natur den Menschen näher gebracht werden. Dabei sollte auch der Erholungswert von Natur und Landschaft berücksichtigt werden.

Im Jahr 2004 wurden die ersten beiden Projekte bewilligt. Das Programm startete zunächst nur mit Landesmitteln. Gefördert werden sollten Projekte entlang des „Grünen Bandes“, d. h. in den niedersächsischen Landkreisen entlang der ehemaligen deutsch-deutschen Grenze, und entlang der Elbe. Die Gebietskulisse erstreckte sich von den Landkreisen Cuxhaven bis Göttingen. In dieser Startphase bis 2007 wurden 26 Projekte bewilligt und durchgeführt. 2005 bis 2009 wurden auch drei Naturschutzprojekte in Zusammenarbeit mit der Rut- und Klaus-Bahlsen-Stiftung verwirklicht.

Der Europäische Fonds für regionale Entwicklung

Mit der Förderperiode 2007 bis 2013 wurde „Natur erleben“ in das operationelle Programm Niedersachsen im Rahmen des Europäischen Fonds für regionale Entwicklung (EFRE) aufgenommen. Der EFRE unterstützt u. a. die Entwicklung der Infrastruktur im Zusammenhang mit der Artenvielfalt und den Investitionen in NATURA 2000-Gebiete, sofern dies zu einer nachhaltigen Wirtschaftsentwicklung beiträgt. Daher sind der Schutz und die Aufwertung des Naturerbes als Potenzial für die Entwicklung eines nachhaltigen Tourismus und zur Sicherung des Erholungswerts von Natur und Landschaft von zentraler Bedeutung. Mit Genehmigung des EFRE-Programms Niedersachsen durch die EU-Kommission wurden EFRE-Mittel in Höhe von 12,4 Mio. Euro für die gesamte Förderperiode bereitgestellt. Zusätzlich werden für das Programm „Natur erleben“ Landesmittel eingesetzt.

Die Richtlinie

Grundlage für die Vergabe der Zuwendungen ist eine Landesförderrichtlinie. Diese wurde am 15.10.2007 erlassen als „Richtlinie über die Gewährung von Zuwendungen zur Förderung des Natur Erlebens sowie der nachhaltigen Entwicklung in Modellregionen insbesondere im Zusammenhang mit NATURA 2000 (Förderrichtlinie „Natur erleben und nachhaltige Entwicklung“)“. Die Veröffentlichung erfolgte im Niedersächsischen Ministerialblatt 2007 Nr. 44 ab Seite 1226. Die Richtlinie hat folgende Zuwendungszwecke:

- Förderung der Artenvielfalt, des Naturschutzes und des Naturerlebens,
- Förderung des natürlichen Reichtums als Potential für einen nachhaltigen Tourismus,
- Sicherung des Erholungswertes von Natur und Landschaft,
- Nachhaltige Regional- und Wirtschaftsentwicklung,
- Verbesserung der Einkommens- und Beschäftigungsverhältnisse im ländlichen Raum.

Gefördert werden Maßnahmen zur Einrichtung, zum Ausbau oder zur qualitativen Aufwertung von nachhaltigen Angeboten

- für das Erleben der Vielfalt, Eigenart und Schönheit von Natur und Landschaft,
- zur natur- und landschaftsverträglich ausgestalteten Erholungsnutzung,
- zur Hervorhebung der besonderen Bedeutung des Naturschutzes,
- zur Akzeptanzförderung des Naturschutzes.

Mit dem Erlass der Förderrichtlinie wurde auch die Gebietskulisse erweitert. Gefördert werden Maßnahmen im gesamten EU-Zielgebiet „Konvergenz“ (ehemaliger Regierungsbezirk Lüneburg) und in den auf der Karte grün gekennzeichneten Landkreisen und kreisfreien Städten. Außerdem können darüber hinaus Projekte in den Gebieten aller dreizehn niedersächsischen Naturparke gefördert werden.



Die Antragsbearbeitung erfolgt durch die Investitions- und Förderbank Niedersachsen - NBank. Hier werden die Anträge angenommen und entweder bewilligt oder abgelehnt. Außerdem werden hier die Mittel verwaltet und ausgezahlt. Durch die NBank werden auch die von der EU vorgeschriebenen Kontrollen durchgeführt. Schließlich erfolgt hier auch die Verwendungsnachweisprüfung. Die NBank wird von den Fachbehörden begleitet. Dies sind der Niedersächsische Landesbetrieb für Wasserwirtschaft, Küsten- und Naturschutz (NLWKN) und die Großschutzgebietsverwaltungen (Nationalpark Niedersächsisches Wattenmeer, Nationalpark Harz und Biosphärenreservat Niedersächsische Elbtalau). Diese beraten Antragsteller und NBank fachlich. Außerdem werden durch die Fachbehörden alle Anträge bewertet. Die bewilligten Projekte werden fachlich begleitet. Schließlich nehmen die Fachbehörden an den Prüfungen teil.

Mit der Richtlinie wurden 2007 einheitliche Kriterien eingeführt, anhand derer alle Projekte von den Fachbehörden bewertet werden. Dazu wurde ein so genanntes Scoring Modell zur Bewertung von Zuwendungsanträgen nach der Förderrichtlinie „Natur erleben und nachhaltige Entwicklung“ erstellt. Dieses wurde ebenfalls im Niedersächsischen Ministerialblatt 2007 Nr. 44 ab der Seite 1228 veröffentlicht. Die Kriterien sind:

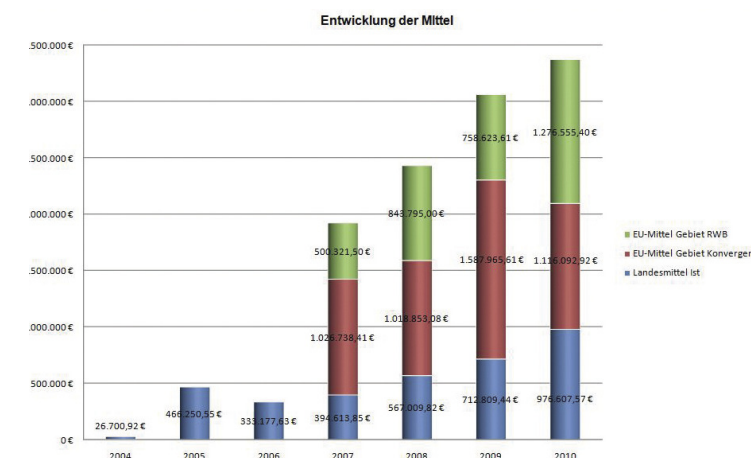
- die Qualität des Gesamtkonzeptes,
- die Effizienz,
- die Übereinstimmung mit den Programmzielen,
- der innovative Ansatz,
- die Besucher-/Nutzerzahlen und
- mögliche Synergie-Effekte.

Für die Lage in einem besonderen (Schutz-)Gebiet, die Eignung für Kinder, Jugendliche und Familien, sowie die Berücksichtigung der Barrierefreiheit können Bonuspunkte vergeben werden.

Projekte

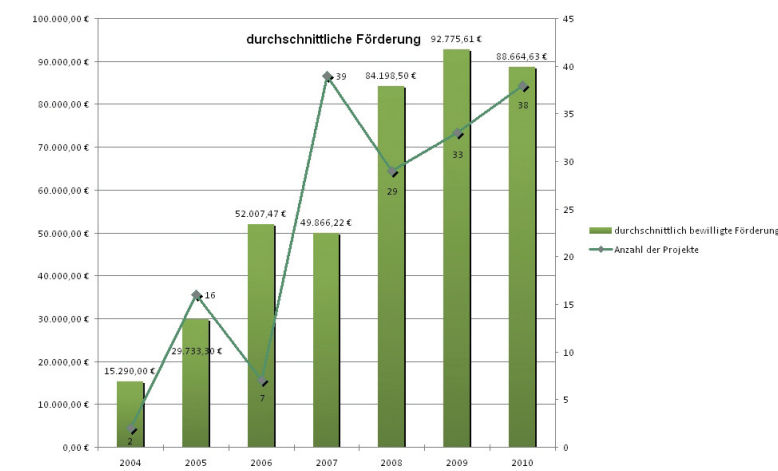
- Förderung von **136 Projekten** mit Mitteln aus dem EFRE sowie Landesmitteln.
- Bislang **61 abgeschlossen**, d. h. sie wurden bereits abschließend geprüft oder befinden sich noch in der Verwendungsnachweisprüfung.
- Bewilligung von **8,1 Mio. Euro** aus dem **EFRE**.
- Dazu Bewilligung von **2,5 Mio. Euro** an **Landesmitteln**.

Damit wurde zwischen 2007 und 2010 eine Gesamtförderung durch das Programm „Natur erleben“ von über **10,6 Mio. Euro** bewilligt.



Die Bewirtschaftung der Mittel erfolgt jährlich. Die Anträge für das nächste Jahr müssen jeweils bis zum 30.09. bei der NBank gestellt werden. Die Förderquote kann bis zu 80 % betragen. Die EFRE-Mittel werden in der Regel durch Landesmittel aufgestockt.

Die Zuwendungssummen bei den Projekten lagen zwischen 5.000 und 345.454,04 Euro. Im Mittel wurden die Projekte mit ca. 56.000 Euro und mit einer Förderquote von 76,7 % zu den Gesamtkosten gefördert. Durchschnittlich dauert die Durchführung eines Projektes 18 Monate ab dem Zeitpunkt der Bewilligung.



Im Zielgebiet „Konvergenz“ wurden:

- 66 Projekte bewilligt,
- davon bislang 34 abgeschlossen,
- 4,7 Mio. Euro aus dem EFRE bewilligt,
- zusammen mit den Landesmitteln eine Gesamtförderung von knapp 5,3 Mio. Euro bewilligt.

Bis zum Ende der Förderperiode werden weiterhin jedes Jahr ca. 1 Mio. Euro aus dem EFRE für das Konvergenzgebiet zur Verfügung stehen.

Im übrigen Landesgebiet, dem Zielgebiet „regionale Wettbewerbsfähigkeit und Beschäftigung“ (RWB) wurden:

- 70 Projekte bewilligt,
- davon bislang 27 abgeschlossen,
- 3,3 Mio. Euro aus dem EFRE bewilligt,
- zusammen mit den Landesmitteln eine Gesamtförderung von über 5,3 Mio. Euro bewilligt.

Bis 2013 sind für das Gebiet RWB jährlich weitere 700.000 Euro an Fördermitteln aus dem EFRE geplant.

Weltnaturerbe Wattenmeer

2009 wurde das Wattenmeer zum UNESCO Weltnaturerbe der Menschheit erklärt. Zur Förderung des Naturerlebens im niedersächsischen Teil des Welterbegebiets hat 2010 der niedersächsische Landtag 300.000 Euro zusätzliche Landesmittel zur Verfügung gestellt. Diese wurden durch entsprechende Mittel des EFRE aufgestockt. Damit konnten zehn zusätzliche Projekte mit einem Fördervolumen von 580.000 Euro an Fördersumme bewilligt werden.

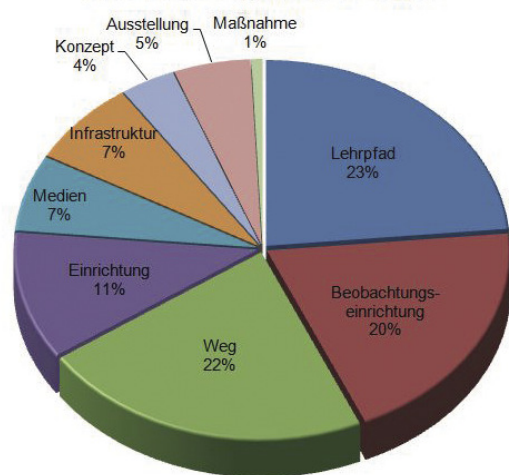
Arten der Maßnahmen

Für „Natur erleben“-Angebote gibt es verschiedene Typen. Eine klassische Form bieten Naturlehrpfade. Durch interaktive Elemente und Spielstationen werden diese Informationseinrichtungen immer mehr zu Erlebnispfaden. Hier kann gezielt auf Gegebenheiten vor Ort hingewiesen werden. Projekte dieser Art stellen einen besonderen Schwerpunkt dar. Lehrpfade können oftmals auch in Zusammenhang mit einer Beobachtungseinrichtung kombiniert werden. Neben Türmen und Aussichtspunkten können dies auch Beobachtungsmöglichkeiten an besonders geeigneten Plätzen sein, z. B. an Gewässern.

Neben der Entspannung und Erholung in der Natur werden auch aktivere Angebote gefördert. Dies können Wege für Wanderer, Radfahrer und Wasserwanderer sein. Aber auch andere naturverträgliche Aktivitäten wie Reiten oder Nordic Walking werden auf besonderen Wegen unterstützt. Allen Projekten gemeinsam ist der Bezug auf den Naturschutz, d. h. die Darstellung der Bedeutung des Naturschutzes und die Förderung der Akzeptanz für Schutzmaßnahmen. Dies wird in besonderem Maß durch eine gezielte Information erreicht.

Weitere Förderungen erfolgen für Umweltbildungseinrichtungen und Informationshäusern, durch die Erstellung von Druckmedien und die Gestaltung von Internetauftritten und Ausstellungen. Im Konvergenzgebiet besteht auch die Möglichkeit der Förderung von reinen Artenschutz- und Pflegemaßnahmen in NATURA 2000-Gebieten.

Geförderte Projekt nach Themen



Projektträger

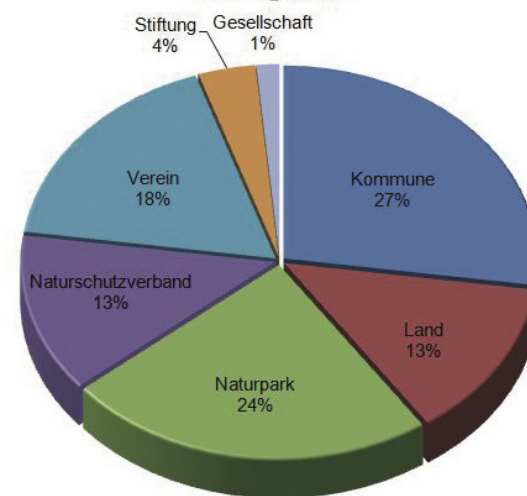
Antragsberechtigt sind kommunale Gebietskörperschaften, Träger der Naturparke, Verbände (insbesondere anerkannte Naturschutzverbände), Stiftungen, Vereine sowie sonstige juristische Personen. Zuweisungen an Einrichtungen des Landes - insbesondere an die Nationalpark- und Biosphärenreservatsverwaltungen - sind ebenfalls möglich.

Naturparke, Großschutzgebiete

Einen besonderen Förderschwerpunkt bilden auch die niedersächsischen Naturparke. Nicht nur, dass seit 2007 32 bewilligte Projekte direkt von den Trägern der niedersächsischen Naturparke beantragt wurden, fast die Hälfte aller Projekte fand in den niedersächsischen Naturparkgebieten statt. Damit werden die Naturparke bei ihrer Aufgabenerfüllung unterstützt: eine umweltgerechte Landnutzung zur Erhaltung, Entwicklung oder Wiederherstellung einer durch vielfältige Nutzung geprägten Landschaft und die Pflege ihrer Arten- und Biotopvielfalt. Damit eignen sich Naturparke besonders für die Erholung in Natur und Landschaft und bieten Chancen für einen nachhaltigen Tourismus und eine nachhaltige Regionalentwicklung.

Des Weiteren wurden Naturerlebnisangebote in den niedersächsischen Großschutzgebieten Nationalpark Wattenmeer und Harz sowie Biosphärenreservat Niedersächsische Elbtalau gefördert. Insgesamt wurden hier 23 Projekte bewilligt - insbesondere mit den Landessondermitteln, die im Zusammenhang mit der Anerkennung des UNESCO Weltkulturerbes Wattenmeer zur Verfügung gestellt wurden.

Antragsteller



Besondere Chancen des Programms

- Kombination von Biotopsicherungs- und -entwicklungsmaßnahmen, Informationsangeboten und Öffentlichkeitsarbeit
- Gezielte Besucherlenkung → Schutz von besonders sensiblen Bereichen durch Erlebnismöglichkeit an weniger sensiblen Stellen
- Förderung der Naherholung und eines nachhaltigen Tourismus → lokale Akzeptanz
- informelle Umweltbildung als Angebot für unterschiedliche Zielgruppen
- Einbindung von regionalen Akteuren (Planer, Handwerker)
- Kooperation mit örtlichen Gruppen (Schulen, Naturschutzverbände)
- Angebote für neue Zielgruppen (Sportler, Menschen mit Einschränkungen)
- politische Grenzen überschreitende Projekte (insbesondere in Naturparken).



Natur erleben in Riddagshausen

Vor den Toren der Stadt Braunschweig liegt ein einzigartiges Naturschutzgebiet. Schon im Mittelalter wurde hier eine Teichlandschaft geschaffen. Es entstand eine Kulturlandschaft mit Fischteichen, Gräben, Feldern und Wiesen. Zu allen Jahreszeiten ist dies ein wichtiges Naherholungsgebiet.

Von naturkundlichen Führungen, einer Vogelbeobachtungsstation am Schapenbruchteich, dem „Arboretum“ mit den ausgeschilderten, seltenen einheimischen und ausländischen Baumarten bis hin zu den in der Weddeler Grabenniederung weidenden Schottischen Hochlandrindern dienen alle Stationen dem Ziel ein tieferes Verständnis für die regionaltypischen seltenen Tiere und Pflanzen der Teichlandschaft zu entwickeln.

Durch die neuen Aussichtsplattformen am See und am Rande eines beweideten Feuchtgebietes wird dem Besucher der Ausblick in die weite Landschaft und die Beobachtung der Haus- und Wildtiere aus einem völlig neuen Blickwinkel ermöglicht. So kann man neben den typischen Pflanzen und Pilzen insbesondere Wasservögel, Frösche, Libellen und eine Vielzahl weiterer Tierarten, hautnah erleben. Darüber hinaus werden Besucher an interaktiven Stationen ermuntert, durch Eigenaktivität Informationen zu erhalten.

Über die vorhandenen Wege werden die einzelnen Stationen zu einem Lehrpfad verbunden. Jede Station informiert mit Erläuterungstafeln über ein bestimmtes Thema und beschreibt die Bedeutung der unterschiedlichen Lebensräume für Tiere und Pflanzen, die man hier beobachten kann.

Projektdaten

Antrag	80019202
Projektträger	Stadt Braunschweig
Projektort	Riddagshausen
Landkreis/ kreisfreie Stadt	Stadt Braunschweig
Art des Projektes	Lehrpfad
Jahr der Bewilligung	2007
Gesamtkosten	186.830
EFRE-Mittel	93.415
Landesmittel	56.049
Status	abgeschlossen

001 Antrag 80018908

Projektträger
Projektort
Landkreis/ kreisfreie Stadt
Art des Projektes
Jahr der Bewilligung

Gesamtkosten
EFRE-Mittel
Landesmittel
Status

Infobroschüre
Cuxhavener Küstenheiden
Stadt Cuxhaven
Altenwalde
Cuxhaven
Medien
2008

12.500 €
9.375 €
625 €
abgeschlossen

Die von der Stadt Cuxhaven herausgegebene Broschüre beschreibt den Landschaftsraum Cuxhavener Küstenheiden. Die historisch gewachsene Landschaft wird erklärt und Landschaftsgeschichte erlebbar gemacht. Es werden die Naturschönheiten beschrieben aber auch auf deren Empfindlichkeiten hingewiesen. Die Broschüre enthält Karten mit der Darstellung eines Wegesystems sowie Verhaltensregeln in den Schutzgebieten (Naturschutzgebiet und Nationalpark).

005 Antrag 80019096

Projektträger
Projektort
Landkreis/ kreisfreie Stadt
Art des Projektes
Jahr der Bewilligung

Gesamtkosten
EFRE-Mittel
Landesmittel
Status

Alter Postweg
Landkreis Cuxhaven
Cuxhaven
Cuxhaven
Radwanderweg
2007

100.000 €
75.000 €
5.000 €
abgeschlossen

Wiederbelebung des Alten Postweges zwischen Bremerhaven und Cuxhaven mit überregionaler Ausschilderung und Kennzeichnung als verbindendes Element für zahlreiche regionaltypische Landschaften, historischkulturelle Besonderheiten und touristische Sehenswürdigkeiten.

002 Antrag 80019084

Projektträger
Projektort
Landkreis/ kreisfreie Stadt
Art des Projektes

Jahr der Bewilligung

Gesamtkosten
EFRE-Mittel
Landesmittel
Status

Aussichts- und Beobachtungsturm auf dem Hühbeck -Schwedenschanze
Samtgemeinde Gartow
Auf der Hangkrone des Hühbeck
Lüchow-Dannenberg
Aussichts- und Beobachtungsturm auf dem Hühbeck
2007

140.420 €
105.315 €
7.021 €
abgeschlossen

Der Turmstandort ist der Parkplatz der so genannten „Schwedenschanze“ an der Hangkrone des Hühbeck. Am und im Turm vermitteln Informationstafeln Interessantes über die Geschichte des Hühbeck. Für Elbfemradweg, Radrouten von Naturschutzverbänden, Themenradeln, ausgeschilderte Wanderwege, naturkundliche Führungen, das beschilderte Reitwegesystem und Busfahrten von Touristikunternehmen ist die Schwedenschanze ein begehrtes Ziel.

006 Antrag 80019159

Projektträger
Projektort
Landkreis/ kreisfreie Stadt
Art des Projektes
Jahr der Bewilligung

Gesamtkosten
EFRE-Mittel
Landesmittel
Status

Einrichtung einer Ausstellung im Moorinformationszentrum
Samtgemeinde Sietland
Ahlen-Falkenberg
Cuxhaven
Info-Zentrum
2007

248.000 €
100.000 €
0 €
abgeschlossen

Die Samtgemeinden Bederkesa und Sietland und die Stadt Langen betreiben als Gemeinschaftsprojekt das Naturerlebnis Ahlenmoor. Das im ehemaligen Torfwerkgebäude untergebrachte Moorinformationszentrum (MoorIZ) ist als Bildungs- und Erlebniseinrichtung ein Hauptbestandteil des Naturerlebnisraums Ahlenmoor. Um diese Funktion zu stärken und auszubauen wurde in MoorIZ eine Ausstellung errichtet werden.

003 Antrag 80019089

Projektträger
Projektort
Landkreis/ kreisfreie Stadt
Art des Projektes
Jahr der Bewilligung

Gesamtkosten
EFRE-Mittel
Landesmittel
Status

Vögel als Kulturfolger
Gemeinde Amt Neuhaus
Gemarkung Wehningen
Lüneburg
Lehrpfad
2007

14.011,93 €
10.508,95 €
700,59 €
abgeschlossen

Der Lehrpfad stellt einige typische Kulturfolger unter den heimischen Vogelarten vor. Die Probleme, die diesen ursprünglich eng an den Menschen gebundenen Vögeln durch die Veränderungen des ländlichen Raumes entstehen, werden ebenso dargestellt wie Möglichkeiten, die Bestände dieser Arten zu erhalten. Die 10 Infotafeln entlang einer Rundroute nordwestlich der Ortschaft Wehningen wurden vom Lehrpfad-Service produziert.

007 Antrag 80019161

Projektträger
Projektträger
Projektort
Landkreis/ kreisfreie Stadt
Art des Projektes
Jahr der Bewilligung

Gesamtkosten
EFRE-Mittel
Landesmittel
Status

Geopunkt Hondelage/ Braunschweig
Erschließung einer alten Juramulde
Förderkreis Umwelt-und
Naturschutz Hondelage e. V.
Hondelage
Braunschweig
Weg
2007

104.125,00 €
52.062,50 €
31.237,50 €
abgeschlossen

Um ein Fenster in die Ur-Zeit von Hondelage zu schaffen, wurden die Ablagerungen des Ölschiefers in der ehemaligen Mergelgrube abgetragen. In einer Informationshütte wird ausführlich über die Entstehung der Hondelager Juramulde und der Bewohner des Ur-Meereres informiert. An einem Profil ist der einzigartige Schichtenaufbau aus der Zeit des Jura abzulesen. Weiterhin wurden ein Suchhaufen und eine Grube angelegt, wo Besucher selbst nach Fossilien suchen können.

004 Antrag 80019093/ 80112825

Projektträger
Projektort
Landkreis/ kreisfreie Stadt
Art des Projektes
Jahr der Bewilligung

Gesamtkosten
EFRE-Mittel
Landesmittel
Status

Wanderparadies Südheide
Landkreis Celle
Naturpark Südheide
Celle
Wanderweg
2007/ 2010

430.400 €
322.800 €
19.020 €
teilweise abgeschlossen

Der Landkreis Celle und die kreisangehörigen Kommunen wollen das Wanderangebot durch ein einheitliches attraktives Wanderwegenetz ausbauen und zudem thematische Rundwanderwege ausweisen. Entlang des geplanten Wanderwegenetzes gibt es zahlreiche Einrichtungen, die insbesondere Kinder und Familien begeistern, wie z. B. der Fluss-Wald-Erlebnispfad oder der Wildpark Müden.

008 Antrag 80019162

Projektträger
Projektort
Landkreis/ kreisfreie Stadt
Art des Projektes
Jahr der Bewilligung

Gesamtkosten
EFRE-Mittel
Landesmittel
Status

Natur zu Pferd erleben
Naturpark Lüneburger Heide
Lüneburger Heide
Harburg, Soltau-Fallingbostel, Lüneburg
Weg
2007

55.700 €
41.775 €
2.785 €
abgeschlossen

Durch die gezielte Besucherlenkung von Pferd und Reiter sollen sensible Bereiche in Natur und Landschaft geschont werden. Durch entsprechende ausgeschilderte Streckenverläufe sollen Konflikte zwischen verschiedenen Nutzern (Radfahrer, Wanderer) minimiert werden.



Otto Leege Pfad

Auf der Insel Juist wird der „Otto Leege Pfad“ errichtet, dessen Ziel es ist, dem Begeher die Natur einer Düneninsel und des angrenzenden Wattenmeeres in ihren komplexen ökologischen Zusammenhängen näherzubringen. Der Pfad führt quer über die schmale Insel vom Meeresstrand über die Dünenlandschaft zum Wattenmeer. Der Zugang ist weitgehend barrierefrei - insbesondere der Bohlenweg durch die Dünen.

Geplant sind 12 Stationen entlang eines ca. 1 Kilometer langen Weges, an denen anhand von interaktiven Objekten und Modellen, Themen wie Vogelzug, Ebbe und Flut, Inselentstehung, Tiere und Pflanzen usw. behandelt werden.

Durch die künstlerische Gestaltung soll eine stärkere Motivation für den Erkenntnisprozess und eine höhere Wertschätzung ökologischer Zusammenhänge bei Begeher erreicht werden. Der Otto Leege Pfad ist ein Gemeinschaftsprojekt mit dem Otto Leege Institut, der Gemeinde Juist, örtlichen Sponsoren und verschiedenen Stiftungen, sowie dem Nationalparkhaus Juist und der Nationalparkverwaltung. Das Projekt wird vom Programm Natur erleben gefördert als Beitrag zur UNESCO Weltnaturerbebestätte im Niedersächsischen Wattenmeer.

Projektdate

Antrag	80114425
Projektträger	Otto Leege Institut, Sandhatten
Projektort	Juist
Landkreis/ kreisfreie Stadt	Aurich
Art des Projektes	Lehrpfad
Jahr der Bewilligung	2010
Gesamtkosten	166.264,58
EFRE-Mittel	83.132,29
Landesmittel	25.250,29
Status	bewilligt

009	Antrag 80019163	Natur zu Fuß erleben
	Projektträger	Naturpark Lüneburger Heide
	Projektort	Lüneburger Heide
	Landkreis/ kreisfreie Stadt	Harburg, Soltau-Fallingb., Lüneburg
	Art des Projektes	Weg
	Jahr der Bewilligung	2007
	Gesamtkosten	31.000 €
	EFRE-Mittel	23.250 €
	Landesmittel	1.550 €
	Status	abgeschlossen

Das bestehende Angebot wird weiter ausgebaut, vernetzt und es werden buchbare Angebote geschaffen. Durch gezielte Besucherlenkung werden sensible Bereiche in Natur und Landschaft geschont. Durch entsprechend ausgeschilderte Streckenverläufe sollen Konflikte zwischen verschiedenen Nutzern (Reitern, Radfahrer) minimiert werden.

010	Antrag 80019164	Natur auf dem Rad erleben
	Projektträger	Naturpark Lüneburger Heide
	Projektort	Lüneburger Heide
	Landkreis/ kreisfreie Stadt	Harburg, Soltau-Fallingb., Lüneburg
	Art des Projektes	Weg
	Jahr der Bewilligung	2007
	Gesamtkosten	83.500 €
	EFRE-Mittel	58.625 €
	Landesmittel	4.175 €
	Status	abgeschlossen

Das Radwegenetz im Naturpark Lüneburger Heide orientiert sich an bestimmten Themen (z. B. Heide, Wald, Flüsse, Archäologie etc.), um den Besucher die Natur in diesem Spektrum erleben zu lassen. Durch eine gezielte Besucherlenkung sollen die sensiblen Bereiche in Natur und Landschaft geschont werden.

011	Antrag 80019165	Internetpräsentation
	Projektträger	Naturpark Lüneburger Heide
	Projektort	Lüneburger Heide
	Landkreis/ kreisfreie Stadt	Harburg, Soltau-Fallingb., Lüneburg
	Art des Projektes	Medien
	Jahr der Bewilligung	2007
	Gesamtkosten	35.000 €
	EFRE-Mittel	26.250 €
	Landesmittel	1.750 €
	Status	abgeschlossen

Die vom Naturpark Lüneburger Heide eingerichtete Internet-Plattform wurde neu entwickelt und um die Informationen zu Natur und naturbezogenen Angeboten im Nationalpark Lüneburger Heide erweitert.

012	Antrag 80019166	Familienerlebnispfade
	Projektträger	Lüneburger Heide
	Projektort	Naturpark Lüneburger Heide
	Landkreis/ kreisfreie Stadt	Lüneburger Heide
	Art des Projektes	Harburg, Soltau-Fallingb., Lüneburg
	Jahr der Bewilligung	Weg
	Gesamtkosten	2007
	EFRE-Mittel	37.000 €
	Landesmittel	27.750 €
	Status	1.850 €
		abgeschlossen

Im Gebiet des erweiterten Naturparks Lüneburger Heide besteht ein gut ausgebautes Netz von Wander- und Spazierwegen. Durch ein Konzept für einfache Erlebnisstationen (z. B. Kletter- und Balancierbäume, Weidehütten, etc.) wird für Familien mit Kindern ein Erlebnisweg kreiert, der die Natur nicht nur „ansehbar“, sondern auch „begreifbar“ macht.

013 Antrag 80019169
 Projektträger
 Projektort
 Landkreis/ kreisfreie Stadt
 Art des Projektes
 Jahr der Bewilligung

Natur erleben - Kultur begreifen
 Stadt Hitzacker
 Hitzacker
 Lüchow-Dannenberg
 Einrichtung
 2007

Das Projekt „Natur erleben - Kultur begreifen“ des Archäologischen Zentrums Hitzacker hat das Ziel den Besuchern das naturräumliche Angebot der Jungsteinzeit und Bronzezeit aufzuzeigen sowie die Effekte, die die menschliche Nutzung auf die Natur hatte/hat. Viele interaktive Angebote insbesondere für Kinder und Jugendliche sind geplant.

Gesamtkosten 73.500,00 €
 EFRE-Mittel 47.133,75 €
 Landesmittel 3.142,25 €
 Status abgeschlossen

017 Antrag 80019175
 Projektträger
 Projektort
 Landkreis/ kreisfreie Stadt
 Art des Projektes
 Jahr der Bewilligung

Beobachtungsturm an einem Flachgewässer
 Karl-Kaus-Stiftung
 Jiggel
 Lüchow-Dannenberg
 Beobachtungseinrichtung
 2007

Die Beobachtungskanzel am Gain bietet in der Dümmeriederung intensive Naturbeobachtungsmöglichkeiten an einem System von verschiedenen Flachgewässern und Wiesensenken. Der Beobachtungsturm steht an einem ca. 5 Kilometer langen Naturwanderpfad, der mit 8 Schautafeln ausgestattet ist. Dort kann Wissenswertes über die Flussniederung und ihre Tier- und Pflanzenwelt erfahren werden. Kleine Tafeln mit Pfeilen geben die Richtung an.

Gesamtkosten 10.950 €
 EFRE-Mittel 7.445 €
 Landesmittel 495 €
 Status abgeschlossen

014 Antrag 80019170
 Projektträger
 Projektort
 Landkreis/ kreisfreie Stadt
 Art des Projektes
 Jahr der Bewilligung

Beobachtungsplattform im Bereich Neue Moorhütte
 Naturpark Steinhuder Meer
 Mardorf
 Region Hannover
 Beobachtungseinrichtung
 2007

Es gibt ein ergänzendes System an Promenaden, Stegen, Brücken, Beobachtungstürmen und Beobachtungsplattformen zusätzlich zum Rundwanderweg. Die Plattform an der Neuen Moorhütte am Nordufer des Steinhuder Meeres informiert Besuchergruppen über das Steinhuder Meer und seine Bedeutung als Feuchtgebiet internationaler Bedeutung, Vogelschutzgebiet und FFH-Gebiet, aber auch als Wassersportrevier.

Gesamtkosten 19.000 €
 EFRE-Mittel 9.500 €
 Landesmittel 5.700 €
 Status abgeschlossen

018 Antrag 80019176
 Projektträger
 Projektort
 Landkreis/ kreisfreie Stadt
 Art des Projektes
 Jahr der Bewilligung

Wasserwandern als Naturerlebnis
 Deutsches Jugendherbergswerk
 Landesverband Hannover e.V.
 Hann. Münden
 Göttingen
 Infrastruktur
 2007

Mit der steigenden Beliebtheit des Wasserwanderns auf Werra, Fulda und Oberweser hat sich der Bedarf an öffentlichen Bootsanlegestellen und einer Beschilderung zur Lenkung des Wasserwandertourismus auf touristische und interessante Ziele der südniedersächsischen Region erhöht. Mit dem Bau des zweigeteilten schwimmenden Bootsanlegers an der Jugendherberge in Hann. Münden soll eine naturverträgliche Besucherlenkung erfolgen.

Gesamtkosten 45.696 €
 EFRE-Mittel 22.665 €
 Landesmittel 3.595 €
 Status abgeschlossen

015 Antrag 80019171
 Projektträger
 Projektort
 Landkreis/ kreisfreie Stadt
 Art des Projektes
 Jahr der Bewilligung

Einrichtung einer Informationsstelle auf der Insel Wilhelmstein
 Naturpark Steinhuder Meer
 Insel Wilhelmstein
 Region Hannover
 Einrichtung
 2007

Zusammen mit dem Fürsten zu Schaumburg Lippe wurde die Errichtung eines Info-Zentrums auf der Insel Wilhelmstein, mitten im Steinhuder Meer, umgesetzt. Hier können sich die Besucher der Insel über den Naturraum Steinhuder Meer anhand von Fotos, Karten und Info-Tafeln informieren.

Gesamtkosten 24.000 €
 EFRE-Mittel 12.000 €
 Landesmittel 7.200 €
 Status abgeschlossen

019 Antrag 80019194
 Projektträger
 Projektort
 Landkreis/ kreisfreie Stadt
 Art des Projektes
 Jahr der Bewilligung

Lutter-Erlebnispfad
 Landkreis Celle
 Lachendorf, Eschede
 Celle
 Weg
 2007

Eine Wanderkarte mit illustrierten Informationen soll die Besucher des Wandererlebnispfades im Bereich des gesamtstaatlich repräsentativen Schutzvorhabens „Lutter“ auf markante Standorte hinweisen. Es werden spezifische Erläuterungen zu den jeweiligen Sehenswürdigkeiten auf der Wanderkarte präsentiert. Durch kleine Hinweisschilder auf der Wanderstrecke werden die Besucher auf die Standorte im Gelände hingewiesen und zu dem nächsten Stationen geführt.

Gesamtkosten 15.000 €
 EFRE-Mittel 11.250 €
 Landesmittel 750 €
 Status bewilligt

016 Antrag 80019172
 Projektträger
 Projektort
 Landkreis/ kreisfreie Stadt
 Art des Projektes
 Jahr der Bewilligung

Info-Zentrum Steinhude
 Naturpark Steinhuder Meer
 Steinhude
 Region Hannover
 Ausstellung
 2007

Seit seiner Errichtung im Historischen Scheunenviertel in Steinhude im Jahr 2000 ist das Naturpark-Info-Zentrum in Steinhude ein Publikumsmagnet. Dieses ist jetzt neu gestaltet worden. Terminals mit interaktiven Programmen bringen Spaß und Wissenswertes zusammen. Jüngster Teil der Ausstellung ist eine virtuelle Bootsfahrt über das Steinhuder Meer. Interessierte Besucher können die verschiedensten Aspekte des Naturparks kennenlernen.

Gesamtkosten 17.000 €
 EFRE-Mittel 6.000 €
 Landesmittel 3.600 €
 Status abgeschlossen

020 Antrag 80019195
 Projektträger
 Projektort
 Landkreis/ kreisfreie Stadt
 Art des Projektes
 Jahr der Bewilligung

Barrierefreier Rundwanderweg
 Landkreis Celle
 Oldendorf
 Celle
 Lehrpfad
 2007

Der Rundwanderweg ermöglicht es durch seine Barrierefreiheit allen Menschen, die Natur und Landschaft in dieser Region zu erfahren. Zur Gewährleistung der barrierefreien Nutzung werden taktile wahrnehmbare Informationstafeln und Wegweiser sowie ein Leit- und Orientierungssystem errichtet.

Gesamtkosten 244.923,17 €
 EFRE-Mittel 181.336,18 €
 Landesmittel 10.226,30 €
 Status bewilligt

021 Antrag 80019196
 Projektträger
 Projektort
 Landkreis/ kreisfreie Stadt
 Art des Projektes
 Jahr der Bewilligung

Gesamtkosten
 EFRE-Mittel
 Landesmittel
 Status

Wege in die Natur der Region Uelzen
 NABU Uelzen e. V.
 Uelzen
 Uelzen
 Weg
 2007

73.060,05 €
 54.795,03 €
 3.653,01 €
 abgeschlossen

Durch die Erstellung einer Informationsbroschüre und der Erarbeitung von Radwandertouren zu naturnahen Zielen, wird den Besuchern des Landkreises die geschützte und schützenswerte Natur nähergebracht. Erlebbar werden die Gebiete durch Broschüren mit Hinweisen auf Infotafeln, Aussichtstürmen und -plattformen.



022 Antrag 80019197/ 80026309
 Projektträger
 Projektort
 Landkreis/ kreisfreie Stadt
 Art des Projektes
 Jahr der Bewilligung

Große Weidetiere in den Ilkerbruchwiesen
 Stadt Wolfsburg
 Sülfeld
 Wolfsburg
 Lehrpfad
 2007/ 2009

Halbwilde Konik-Pferde und eine Auerochsenherde beweiden die halboffene Wiesen- und Weidelandschaft im Ilkerbruch extensiv. Dadurch werden Lebensräume für Wiesenvögel, Weißstörche und gefährdete Pflanzengesellschaften erhalten und neue Lebensräume für Amphibien und Libellen geschaffen. Von einem Aussichtsturm am Naturerlebnispfad Ilkerbruch haben Besucher einen sehr guten Überblick das Gebietes. An den dort eingerichteten Stationen warten weitere spannende Naturerlebnisse auf die Besucher.

023 Antrag 80019200
 Projektträger
 Projektort
 Landkreis/ kreisfreie Stadt
 Art des Projektes
 Jahr der Bewilligung

Informationsmaterial „Naturpark - Natur erleben“
 Naturpark Münden
 Naturpark Münden
 Göttingen
 Lehrpfad
 2007

Durch das Erstellen des neuen Informationsmaterials und der Verbesserung des Internetauftritts soll der Bekanntheitsgrad des bisher weniger bekannten Naturparks Münden gesteigert werden. Der Naturpark weist ein Wander- und Radwegenetz von ca. 700 km auf. Es werden zahlreiche Führungen angeboten und zu verschiedenen Themen sind Lehrpfade eingerichtet.

024 Antrag 80019201
 Projektträger
 Projektort
 Landkreis/ kreisfreie Stadt
 Art des Projektes
 Jahr der Bewilligung

Luchsinformationszentrum im Haus der Natur
 Schutzgemeinschaft Deutscher Wald
 Bad Harzburg
 Landkreis Goslar
 Einrichtung
 2007

Im Haus der Natur wartet auf die Besucher eine Walderlebnisausstellung mit einem modernen, interaktiven Konzept, daß die Besucher spielerisch und positiv an Flora und Fauna des Harzes heranführt. Eine umfangreiche Ausstellung informiert über den Luchs. Auf einem Bildschirm sieht der Besucher die aktuellsten Neuigkeiten aus dem Luchsprojekt im Harz. Ein Internetterminal steht zur Verfügung und diverse Ausstellungstafeln vermitteln Wissenswertes über Europas größte Katze.

Großes und Weißes Moor: Konzept zur Aufwertung des Moores und der Umgebung

Das Große und Weiße Moor ist bisher touristisch praktisch nicht erschlossen, während der Große Bullensee Naherholungsziel ist. Natur und Landschaft sind wesentliche Potentiale des Landkreises. Diese gilt es zu schützen. Vor dem Schutz steht jedoch die Vermittlung des Verständnisses. Nur wer die Natur kennt, kann sie schützen. In diesem Sinne soll das Gebiet als Naturerlebnis- und Naherholungsbereich aufgewertet, die Attraktivität und die Vermittlung von ökologischen Zusammenhängen gesteigert werden. Durch die Einrichtung von Naturwanderwegen zur Besucherlenkung mit Beschilderung, Aussichtstürmen, Themenpavillions und eines Moorerlebnissbereiches wird dem Schutz der dort lebenden Pflanzen und Tiere Rechnung getragen.

Projektdaten

Antrag 80021088
 Projektträger NABU Rotenburg
 Projektort Bullensee bei Kirchwalsede
 Landkreis/ kreisfreie Stadt Rotenburg (Wümme)
 Art des Projektes Lehrpfad
 Jahr der Bewilligung 2008
 Gesamtkosten 151.580 €
 EFRE-Mittel 113.685 €
 Landesmittel 7.579 €
 Status bewilligt

<p>025 Antrag 80019202</p> <p>Projektträger Projektort Landkreis/ kreisfreie Stadt Art des Projektes Jahr der Bewilligung</p> <p>Gesamtkosten EFRE-Mittel Landesmittel Status</p>	<p>Natur erleben in Riddagshausen</p> <p>Stadt Braunschweig Riddagshausen Stadt Braunschweig Lehrpfad 2007</p> <p>186.830 € 93.415 € 56.049 € abgeschlossen</p>	<p>Die vorhandenen Wege wurden zu einem Lehrpfad mit 9 Stationen verbunden. Jede Station informiert mit Erläuterungstafeln über ein bestimmtes Thema und beschreibt die Bedeutung der unterschiedlichen Lebensräume für Tiere und Pflanzen, die man hier beobachten kann. Die neuen Aussichtsplattformen am See und am Rande eines beweideten Feuchtgebietes ermöglichen den Ausblick in die weite Landschaft und die Beobachtung der Haus- und Wildtiere aus einem völlig neuen Blickwinkel.</p>	<p>029 Antrag 80019296</p> <p>Projektträger Projektort Landkreis/ kreisfreie Stadt Art des Projektes Jahr der Bewilligung</p> <p>Gesamtkosten EFRE-Mittel Landesmittel Status</p>	<p>„Erlebnis Göhrde“</p> <p>Gemeinde Göhrde Göhrde Lüchow-Dannenberg Einrichtung 2008</p> <p>64.000 € 48.000 € 3.200 € bewilligt</p>	<p>Inhaltliche Ausgestaltung und Ausweitung des Waldmuseums sowie Ergänzung durch Erlebnispfad und Wanderpfad, um die Besonderheiten des Naturraums Göhrde sowie die Beziehung Mensch und Natur im Wandel der Zeit herauszuarbeiten und Eigenart, Schönheit und Schutzwürdigkeit ins Bewusstsein des Besuchers zu rücken.</p>
<p>026 Antrag 80019203/ 80112750</p> <p>Projektträger Projektort Landkreis/ kreisfreie Stadt Art des Projektes Jahr der Bewilligung</p> <p>Gesamtkosten EFRE-Mittel Landesmittel Status</p>	<p>Natur und Technik an der Oste</p> <p>Verein zur Förderung von Naturerlebnissen e. V. Oldendorf/Hemmoor Stade/Cuxhaven Weg 2007/ 2010</p> <p>90.251 € 62.751 € 500 € teilweise abgeschlossen</p>	<p>Durch eine informative Besucherlenkung am Osteabschnitt zwischen Hude und Hechthausen mit seinen historisch-kulturellen Eigenarten (Prahmfähren, Deichbau, Schöpfwerke ...), den Beispielen modernen Hochwasserschutzes und seinem ökologischen Inventar wird ein Kennenlernen der Natur für Touristen, Einheimische und besonders Schulklassen ermöglicht. Es wird u. a. beispielhaft gezeigt, wie bei großen Baumaßnahmen (Deichbau) die Natur-schutzbelange Berücksichtigung finden und wie der Zustand von Natur und Landschaft da-durch noch verbessert werden kann.</p>	<p>030 Antrag 80019298</p> <p>Projektträger Projektort Landkreis/ kreisfreie Stadt Art des Projektes Jahr der Bewilligung</p> <p>Gesamtkosten EFRE-Mittel Status</p>	<p>Informationseinrichtungen Naturpark</p> <p>Verein Naturschutzpark Döhle, Niederhavenbeck, Undeloh Soltau-Fallingbostal Naturpark 2008</p> <p>9.500 € 7.125 € abgeschlossen</p>	<p>Beschilderung der Informationseinrichtungen des Vereins Naturschutzpark durch Aufstellung von 3 Schaukästen an den Naturinformationshäusern Döhle, Niederhavenbeck und Undeloh sowie Aufstellung von Hinweisschildern an oft frequentierten Stellen für Informationsmöglichkeiten in den Häusern des VNP.</p>
<p>027 Antrag 80019204</p> <p>Projektträger Projektort Landkreis/ kreisfreie Stadt Art des Projektes Jahr der Bewilligung</p> <p>Gesamtkosten EFRE-Mittel Landesmittel Status</p>	<p>a.Moore.mio - Die Liebe zum Moor entdecken</p> <p>Verein zur Förderung von Naturerlebnissen e. V. Drochtersen/Sietland/Tiste Stade/Cuxhaven/Rotenburg Konzept 2007</p> <p>10.000 € 7.500 € 500 € abgeschlossen</p>	<p>Es soll das Kennenlernen von unterschiedlichen Hochmoorbereichen und das Verständnis für die notwendige Erhaltung und Renaturierung gefördert werden. Die drei Hochmoore (Ahlenmoor, Aschhorner Moor und das Tister Bauernmoor zwischen Elbe und Weser sollen Schulklassen und Touristen die faszinierende Welt von Sonnentau und Kreuzotter näher bringen.</p>	<p>031 Antrag 80019300</p> <p>Projektträger Projektort Landkreis/ kreisfreie Stadt Art des Projektes Jahr der Bewilligung</p> <p>Gesamtkosten EFRE-Mittel Landesmittel Status</p>	<p>Naturspeicher - Ausstellung zur Artenvielfalt</p> <p>Verein Naturschutzpark Wilsede Soltau-Fallingbostal Einrichtung 2007</p> <p>37.006,00 € 29.604,00 € 1.850,30 € abgeschlossen</p>	<p>Der kleine denkmalgeschützte Treppenspeicher auf dem Emhoff-Gelände in Wilsede wurde zum Naturspeicher umgestaltet. Die Ausstellung „Vielfalt Heidemoor“ in historischer Atmosphäre geht mit vielen ansprechenden und leuchtenden Fotos und kurzen Texten auf die Fauna und Flora der Heidemoore im Naturschutzgebiet Lüneburger Heide ein.</p>
<p>028 Maßnahmennummer 80019209</p> <p>Projektträger Projektort Landkreis/ kreisfreie Stadt Art des Projektes Jahr der Bewilligung</p> <p>Gesamtkosten EFRE-Mittel Landesmittel Status</p>	<p>Aussichtsturm Hammeniederung</p> <p>Landkreis Osterholz Osterholz-Scharmbeck/Neuenfelde Osterholz Beobachtungseinrichtung 2007</p> <p>104.000 € 78.000 € 6.400 € abgeschlossen</p>	<p>Die Teufelsmoorlandschaft lockt Touristen aus allen Gegenden Deutschlands an. Zur Besucherlenkung werden besonders geeignete Wegstrecken auf Tafeln empfohlen. Zur Unterstützung des „Wegeleitsystems“ ist nun ein Beobachtungsturm errichtet worden, der dem interessierten Besucher ganzjährig interessante Vogelbeobachtungen verspricht.</p>	<p>032 Antrag 80019383</p> <p>Projektträger Projektort Landkreis/ kreisfreie Stadt Art des Projektes Jahr der Bewilligung</p> <p>Gesamtkosten EFRE-Mittel Landesmittel Status</p>	<p>Heideerlebniszentrum Außenbereich Undeloh</p> <p>Verein Naturschutzpark Undeloh Harburg Lehrpfad 2007</p> <p>28.604,97 € 21.075,00 € 1.405,00 € abgeschlossen</p>	<p>Im Rahmen der Neugestaltung des Informationshauses Undeloh wurde ein Spurenerlebnispfad angelegt. Der Pfad zeigt typische Spuren von Natur und Mensch in der Lüneburger Heide, die es auch noch heute bei einer Wanderung zu entdecken gibt. Der Pfad ist selbsterklärend, da es am Ende einen Auflösungsbereich gibt. Der Spurenerlebnispfad ist thematisch in das Gesamtkonzept des Naturinformationshauses eingebunden.</p>

<p>033 Antrag 80019525</p> <p>Projektträger Projektort Landkreis/ kreisfreie Stadt Art des Projektes Jahr der Bewilligung</p> <p>Gesamtkosten EFRE-Mittel Landesmittel Status</p>	<p>Interaktive Informationsstationen „Moorbuch“ Int. Naturpark Bourtanger Moor - Bargerveen gesamtes Naturparkgebiet Emsland/Grafschaft Bentheim Einrichtung 2007</p> <p>49.028,00 € 24.514,00 € 14.708,00 € abgeschlossen</p>	<p>Durch die Einrichtung eines dezentralen Besucher-Informationssystems werden die Besucher über naturlandschaftliche, kulturelle und touristische Besonderheiten des internationalen Naturparks Bourtanger Moor - Bargerveen aufgeklärt. Es macht auf wichtige Naturerlebniseinrichtungen und -routen, wie z. B. den Moor-Energie-Erlebnispfad nach Twist und das Erdöl-Erdgas-Museum aufmerksam und sensibilisiert die Besucher für den wertvollen Lebensraum Moor.</p>	<p>037 Antrag 80019574</p> <p>Projektträger Projektort Landkreis/ kreisfreie Stadt Art des Projektes Jahr der Bewilligung</p> <p>Gesamtkosten EFRE-Mittel Landesmittel Status</p>	<p>Beobachtungsturm Fehntjer Tief NLWKN Naturschutzstation Fehntjer Tief Ihlow-Lübbertsfehn Aurich Beobachtungseinrichtung 2007</p> <p>12.500 € 5.000 € 5.000 € abgeschlossen</p>	<p>Am Rand des Naturschutzgebietes am Wanderweg zum Fehnmuseum Eiland befindet sich ein traditionelles Brutgebiet für Wiesenvögel mit sehr hoher Brutpaardichte. Die Revierbildung der Wiesenbrüter löst immer wieder großes Interesse aus. Speziell aus diesem Grund ist ein Beobachtungsturm errichtet worden.</p>
<p>034 Antrag 80019530</p> <p>Projektträger Projektort Landkreis/ kreisfreie Stadt Art des Projektes Jahr der Bewilligung</p> <p>Gesamtkosten EFRE-Mittel Landesmittel Status</p>	<p>Naturerlebnisstationen Internationaler Naturpark Bourtanger Moor - Bargerveen LK Emsland/Grafschaft Bentheim Beobachtungseinrichtung 2007</p> <p>149.940 € 70.210 € 42.126 € abgeschlossen</p>	<p>Durch die Einrichtung von Vogelbeobachtungsstationen, Aussichtstürmen sowie Lehrpfaden entlang von Freizeitwegen werden den Besuchern anschaulich und interaktiv die wichtigsten Fakten und Entwicklungen zu den Themen Moor und Energie im Naturparkgebiet vermittelt. Gleichzeitig werden die Vielfalt, Eigenart und Schönheit dieses sensiblen Lebensraumes aufgezeigt.</p>	<p>038 Antrag 80019575</p> <p>Projektträger</p> <p>Projektort Landkreis/ kreisfreie Stadt Art des Projektes Jahr der Bewilligung</p> <p>Gesamtkosten EFRE-Mittel Landesmittel Status</p>	<p>Öffnung des Stollens für Besucher im FFH-Gebiet Hüggel Naturpark TERRA.vita, Teutoburger Wald, Wiehengebirge, Osnabrücker Land e. V. Hasbergen/Ohrbeck Osnabrück Einrichtung 2007</p> <p>50.000 € 25.000 € 15.000 € bewilligt</p>	<p>Nachdem der Steinbruch mit Namen „Silbersee“ trockengefallen war, wurde er innerhalb weniger Jahre von Fledermäusen als Winterquartier entdeckt. In dem Stollen sind neben den Fledermäusen auch Muschelbänke und Grabgänge von Wattwürmern aus der Kreidezeit vor ca. 240 Mio Jahren zu bewundern. Durch den neu angelegten Steg in der Höhle ist ein gefahrloses Betreten gesichert.</p>
<p>035 Antrag 80019534</p> <p>Projektträger Projektort Landkreis/ kreisfreie Stadt Art des Projektes Jahr der Bewilligung</p> <p>Gesamtkosten EFRE-Mittel Landesmittel Status</p>	<p>Kultur in der Natur Samtgemeinde Elbmarsch Marschacht Harburg Weg 2007</p> <p>30.642,38 € 22.975,00 € 1.525,00 € abgeschlossen</p>	<p>Mit dem Fahrrad oder zu Fuß können in der Elbmarsch an ausgewählten Standorten Schautafeln zu unterschiedlichen Themen besucht werden. Diese informieren über marschentypische Gegebenheiten, kulturhistorische Stätten, Besonderheiten in der Elbmarsch, die Landwirtschaft, bauliche Einrichtungen sowie die Natur und ihre Entwicklung. Die Standorte der 17 Schautafeln sind in einem Faltblatt mit Gebietskarte dargestellt.</p>	<p>039 Antrag 80020004</p> <p>Projektträger Projektort Landkreis/ kreisfreie Stadt Art des Projektes Jahr der Bewilligung</p> <p>Gesamtkosten EFRE-Mittel Landesmittel Status</p>	<p>Biotoppflegemaßnahmen im Okertal DAV - Sektion Osnabrück Okertal Goslar Maßnahme 2007</p> <p>11.250 € 5.625 € 3.375 € abgeschlossen</p>	<p>Durch das Entnehmen der Fichten an den Felsen Adlerklippen-Vorturm Aussichtsturm und Adlerklippen-Sockel, anschließenden Räumungsarbeiten und Baumschnitt sind die Felsen wieder weithin sichtbar, was die Eigenart und Vielfalt des Okertales wieder erlebbar macht und das Landschaftsbild sichtlich verbessert hat. Desweiteren werden die Lebensbedingungen für lichtliebende Pflanzenarten, wie Flechten und Farne, stark verbessert.</p>
<p>036 Antrag 80019571</p> <p>Projektträger Projektort Landkreis/ kreisfreie Stadt Art des Projektes Jahr der Bewilligung</p> <p>Gesamtkosten EFRE-Mittel Landesmittel Status</p>	<p>Naturerlebnispfad durch die Seewiesen Flecken Bad Bodenteich Bad Bodenteich Uelzen Lehrpfad 2007</p> <p>72.037,84 € 54.000,00 € 3.600,00 € abgeschlossen</p>	<p>Der Naturerlebnispfad verläuft durch die Seewiesen in Bad Bodenteich. Mit den Aktivstationen (z. B. Horchtrichter aus Metall) können Tierstimmen und Geräusche um ein vielfaches verstärkt wahrgenommen werden. Zahlreiche Infotafeln bringen dem Besucher die faszinierende Flora und Fauna der unmittelbaren Natur näher.</p>	<p>040 Antrag 80020192/ 80023096</p> <p>Projektträger Projektort Landkreis/ kreisfreie Stadt Art des Projektes Jahr der Bewilligung</p> <p>Gesamtkosten EFRE-Mittel Landesmittel Status</p>	<p>Einrichtung Moorlehrpfad im Stapeler Moor Gemeinde Uplengen Meinerfehn Leer Lehrpfad 2007/ 2008</p> <p>112.000 € 56.000 € 33.600 € abgeschlossen</p>	<p>Zur Ergänzung des in den letzten Jahren fertig gestellten Rundwanderweges ist die Beschilderung des Moorlehrpfades vorgenommen worden. In den 3 NSG'n Lengener Meer, Stapeler Moor und Stapeler Moor-Süd einschl. kleines Bullenmeer ist zur Informationsvermittlung und Besucherlenkung eine Beschilderung und eine Zuwegung zu einem Aussichtsturm vorgenommen worden.</p>



Wilde Katzen am Grünen Band

Mittels Foto - und Videofallen werden Freilandaufnahmen von Wildtieren, insbesondere Luchs und Wildkatze des Nationalparks Harz, erstellt. Die Bilder werden in einem neuen Internetauftritt der Öffentlichkeit präsentiert. Eine für dieses Projekt konstruierte automatische Videokamera liefert via Mobilfunknetz erstmals Live-Bilder der beiden Katzenarten auf die Internetseite. Die Lebensweise dieser vorwiegend dämmerungs- und nachtaktiven Arten wird so für ein großes Publikum erlebbar.

Es erfolgt eine inhaltliche Verknüpfung mit dem „Grünen Band“, dem ehemaligen innerdeutschen Grenzstreifen. Das Grüne Band wirkt heute als Wanderkorridor u. a. für Luchs und Wildkatze und verläuft mitten durch das Projektgebiet. Das Projekt wirbt damit sowohl für die Region Harz als auch für die touristischen Angebote entlang der ehemaligen Grenze. Eine kleine Wanderausstellung präsentiert die besten Bilder, die darüber hinaus auch in der Naturerlebnisausstellung im „Haus der Natur“ in Bad Harzburg gezeigt werden. Die bewegten Bilder der Tiere sind besonders geeignet, Kinder, Jugendliche und Familien für die Inhalte des Natur- und Artenschutzes zu sensibilisieren.

Projektdate

Antrag	80112490
Projektträger	Nationalparkverwaltung Harz
Projektort	Bad Harzburg
Landkreis/ kreisfreie Stadt	Goslar
Art des Projektes	Beobachtungseinrichtung
Jahr der Bewilligung	2010
Gesamtkosten	69.500 €
EFRE-Mittel	34.750 €
Landesmittel	34.750 €
Status	bewilligt

041	Antrag 80020735	Bau einer Naturerlebnisbrücke
	Projektträger	Aktion Fischotterschutz e. V.
	Projektort	Hankensbüttel
	Landkreis/ kreisfreie Stadt	Gifhorn
	Art des Projektes	Weg
	Jahr der Bewilligung	2008
	Gesamtkosten	341.900 €
	EFRE-Mittel	170.950 €
	Landesmittel	102.570 €
	Status	abgeschlossen

Bau einer Naturerlebnisbrücke mit Erlebnisstationen, Besucherlenkung, Maßnahmen zur ökologischen Aufwertung des Sees sowie Druck einer Broschüre.

042	Antrag 80021085	Broschüre „Naturerlebnis Cuxland“
	Projektträger	Naturschutzstiftung des LK Cuxhaven
	Projektort	gesamtes Kreisgebiet
	Landkreis/ kreisfreie Stadt	Cuxhaven
	Art des Projektes	Medien
	Jahr der Bewilligung	2008
	Gesamtkosten	37.306,50 €
	EFRE-Mittel	18.000,00 €
	Landesmittel	
	Status	abgeschlossen

Die Broschüre stellt im Bereich des Landkreises Cuxhaven alle vorhandenen Naturerlebnis-Projekte in Verbindung mit einer Rad- und Wanderwegkarte zur Förderung der Umweltbildung vor.

043	Antrag 80021088	Großes und Weißes Moor
	Projektträger	NABU Rotenburg
	Projektort	Bullensee bei Kirchwalsede
	Landkreis/ kreisfreie Stadt	Rotenburg (Wümme)
	Art des Projektes	Lehrpfad
	Jahr der Bewilligung	2008
	Gesamtkosten	151.580 €
	EFRE-Mittel	113.685 €
	Landesmittel	7.579 €
	Status	bewilligt

Einrichtung von vier Naturwanderwegen zur Besucherlenkung mit Beschilderung, Aussichtstürmen, 4 Themenpavillons, Moor-erlebnisbereich.

044	Antrag 80021100	Aussichtsplattform am Fürstengrab
	Projektträger	Stiftung Naturschutzpark Lüneburger Heide
	Projektort	Niederhaverbeck
	Landkreis/ kreisfreie Stadt	Soltau-Fallingb.ostel
	Art des Projektes	Beobachtungseinrichtung
	Jahr der Bewilligung	2008
	Gesamtkosten	38.568,20 €
	EFRE-Mittel	28.926,15 €
	Landesmittel	1.928,41 €
	Status	abgeschlossen

Bau einer Beobachtungs-Aussichtsplattform im Naturschutzgebiet Lüneburger Heide zur Beobachtung bedrohter Vogelarten wie dem Birkhuhn sowie zur besseren Wahrnehmung der wichtigsten Biototypen, der besonderen Geologie und zum Schutz eines historischen Steinzeitgrabes.

<p>045 Antrag 80021150 Projektträger Projektort Landkreis/ kreisfreie Stadt Art des Projektes Jahr der Bewilligung</p> <p>Gesamtkosten EFRE-Mittel Landesmittel Status</p>	<p>Natur erleben in den Bückebergen Schaumburg Nienstedt-Liekwegen Landkreis Schaumburg Beobachtungseinrichtung 2008</p> <p>45.000 € 22.500 € 13.500 € abgeschlossen</p>	<p>Ein ehemaliger renaturierter Sandsteinbruch in den Bückebergen ist für Besucher zugänglich gemacht worden. Die vielfältigen Lebensräume sollen zum Erhalt zahlreicher schutzbedürftiger Tier- und Pflanzenarten entwickelt werden. Geplante Maßnahmen: Planung, Schaffung eines Info-/ Beobachtungspunktes. 5 Erlebnisstationen, Rundwanderweg, Infomaterial, Anlage von Kleinstgewässern, Rückschnitt und Entfernen von Bäumen und Büschen.</p>	<p>049 Antrag 80021286 Projektträger Projektort Landkreis/ kreisfreie Stadt Art des Projektes Jahr der Bewilligung</p> <p>Gesamtkosten EFRE-Mittel Landesmittel Status</p>	<p>Rad-Thementouren im Naturpark Südheide Landkreis Celle gesamtes Naturparkgebiet Celle Medien 2008</p> <p>61.344,53 € 43.094,00 € bewilligt</p>	<p>Erstellt wurde eine handliche Broschüre für Radfahrer mit Themenrouten und Tourenverlauf, Erklärungen zum Thema der Tour und mit Angabe von Informationstafeln und Naturerlebnispunkten, praktischen Hinweisen. Erstellt wurden auch Informationstafeln, auf denen das Thema der Tour erläutert wird.</p>
<p>046 Antrag 80021281 Projektträger Projektort Landkreis/ kreisfreie Stadt Art des Projektes Jahr der Bewilligung</p> <p>Gesamtkosten EFRE-Mittel Landesmittel Status</p>	<p>Themenwandern im Naturpark Lüneburger Heide Naturpark Lüneburger Heide gesamtes Naturschutzgebiet Harburg, Lüneburg, Soltau-Fallingbostal Medien 2008</p> <p>75.000 € 56.250 € 3.750 € abgeschlossen</p>	<p>Ausarbeitung von Themenwanderwegen im erweiterten Naturpark Lüneburger Heide, ergänzende Beschilderung, Broschüre, Wanderkarte und Internetauftritt.</p>	<p>050 Antrag 80021287 Projektträger Projektort Landkreis/ kreisfreie Stadt Art des Projektes Jahr der Bewilligung</p> <p>Gesamtkosten EFRE-Mittel Landesmittel Status</p>	<p>Naturinterpretationsstationen Landkreis Celle Weesen Celle Weg 2008</p> <p>11.764,70 € 8.823,52 € bewilligt</p>	<p>Aufstellung von 16-Natur-Interpretationsstationen im Tieftal/ Misselhorner Heide im Naturpark Südheide in der Heidelandschaft des Naturschutzgebiets „Heideflächen Mittleres Lüßplateau“ an bestehenden Wanderwegen.</p>
<p>047 Antrag 80021283/ 80112857 Projektträger Projektort</p> <p>Landkreis/ kreisfreie Stadt Art des Projektes Jahr der Bewilligung</p> <p>Gesamtkosten EFRE-Mittel Landesmittel Status</p>	<p>3-Meere-Weg Gemeinde Südbrockmerland Bedekaspel, Bedekaspeler Marsch, Forlitz-Blaukirchen Aurich Weg 2008/ 2010</p> <p>487.000 € 241.500 € 144.900 € teilweise abgeschlossen</p>	<p>Einrichtung eines Rad-Wanderwegsystems im Bereich Großes Meer Hieve und Loppersumer Meer zur Besucherlenkung und Förderung von Naturverständnis und Akzeptanz der Schutzgebiete (zunächst Förderung von 2 Pünthen (Selbstkurbelfähren) mit Anlegestellen als Lückenschluss, um das Gebiet zu erschließen; Ausstattung mit Aussichtsplattformen und Wetterschutzeinrichtungen, Beschilderung).</p>	<p>051 Antrag 80021325 Projektträger Projektort Landkreis/ kreisfreie Stadt Art des Projektes Jahr der Bewilligung</p> <p>Gesamtkosten EFRE-Mittel Landesmittel Status</p>	<p>„Auf den Pfaden der Natur“ Förderverein Goldenstedter Moor e.V. Goldenstedt Vechta Lehrpfad 2008</p> <p>104.000 € 52.000 € 31.200 € abgeschlossen</p>	<p>Optimierung der naturtouristischen Infrastruktur zur Förderung des ländlichen Tourismus im NP Wildeshausener Geest; Modul 2: Vernetzung landschaftlicher Lehrpfade „Auf den Pfaden der Natur“</p> <p>Vorhandene Lehrpfade sind analysiert, aktualisiert, beschildert und in Form von Broschüre, Flyer und Internetdarstellung vernetzt worden.</p>
<p>048 Antrag 80021284 Projektträger Projektort</p> <p>Landkreis/ kreisfreie Stadt Art des Projektes Jahr der Bewilligung</p> <p>Gesamtkosten EFRE-Mittel Landesmittel Status</p>	<p>Naturerlebnisradweg Ilmenau Landkreis Uelzen entlang der Ilmenau von Hösseringen, Bad Bodenteich bis Hoopte Uelzen, Lüneburg, Harburg Weg 2008</p> <p>391.712,00 € 292.254,00 € 19.483,60 € abgeschlossen</p>	<p>Bestehende Radwege in 3 Landkreisen werden zu einem 100 Kilometer langen Naturerlebnisradweg Ilmnau vernetzt. Bereits vorhandene Naturerlebnisangebote sind eingebunden worden. Errichtung von Naturinformationspunkten (Eisvogelwand, Anlage eines Feuchtbiotops, Renaturierung von Teichanlagen, Beschilderung, Wegeausbau/ Querungshilfe, fahrradfreundliche Infrastruktur, Internetdarstellung, Flyer).</p>	<p>052 Antrag 80021327 Projektträger Projektort Landkreis/ kreisfreie Stadt Art des Projektes Jahr der Bewilligung</p> <p>Gesamtkosten EFRE-Mittel Landesmittel Status</p>	<p>Wegweiser für Erlebnisräume Naturpark Solling-Vogler Neuhaus Solling Holzminden, Northeim Medien 2008</p> <p>38.000 € 19.000 € 11.400 € bewilligt</p>	<p>10 Lebensräume und 5 herausragende Projekte im Naturpark Solling-Vogler werden in einem einheitlichen Layout sowohl als Flyer als auch auf der Homepage des Naturparks präsentiert. Es werden die Schutzgebietsziele der betroffenen Schutzgebiete, landschaftliche Besonderheiten, Erlebnismöglichkeiten und Rundwege beschrieben.</p>

053 Antrag 80021336
 Projektträger
 Projektort
 Landkreis/ kreisfreie Stadt
 Art des Projektes
 Jahr der Bewilligung

Neue Moorhütte
 Naturpark Steinhuder Meer
 Mardorf
 Region Hannover
 Beobachtungseinrichtung
 2008

Die alte Beobachtungsplattform war nicht mehr verkehrssicher und eine Sanierung nicht möglich. Deshalb erfolgte der Neubau einer neuen, behindertengerechten Plattform am Nordufer Steinhuder Meer.

Gesamtkosten 95.000,00 €
 EFRE-Mittel 23.000,00 €
 Landesmittel 13.800,00 €
 Status

bewilligt

054 Antrag 80021344
 Projektträger
 Projektort
 Landkreis/ kreisfreie Stadt
 Art des Projektes
 Jahr der Bewilligung

Beobachtungsmöglichkeiten
 „Hammeniederung“
 Osterholz
 Teufelsmoor/ Hammeniederung
 Osterholz
 Beobachtungseinrichtung
 2008

Ausstattung des naturverträglichen Freizeitwegenetzes für das Gebiet des Naturschutzgroßprojektes von gesamtstaatlich repräsentativer Bedeutung „Hammeniederung“ mit Aussichts- und Beobachtungsmöglichkeiten. Ergänzend zu bereits vorhandenen Infoeinrichtungen soll ein weiterer Aussichtsturm, ein erhöhter Aussichtspunkt und ein Beobachtungsstand geplant, gebaut und errichtet werden.

Gesamtkosten 184.000 €
 EFRE-Mittel 138.000 €
 Landesmittel 9.200 €
 Status

bewilligt

055 Antrag 80021353
 Projektträger
 Projektort
 Landkreis/ kreisfreie Stadt
 Art des Projektes
 Jahr der Bewilligung

Beobachtungsstände in den Sudewiesen
 The Stork Foundation
 Amt Neuhaus, Sückau, Rosien, Dellien
 Lüneburg
 Beobachtungseinrichtung
 2008

Es werden drei Beobachtungsstände im Beweidungsprojekt Sudelandschaft errichtet und als Informationspunkte in eine Rundtour eingebunden.

Gesamtkosten 91.035,00 €
 EFRE-Mittel 68.276,25 €
 Landesmittel 4.551,75 €
 Status

abgeschlossen

056 Antrag 80021354
 Projektträger
 Projektort
 Landkreis/ kreisfreie Stadt
 Art des Projektes
 Jahr der Bewilligung

Optimierung des Naturerlebnisangebots
 am Dümmer
 Naturpark Dümmer
 gesamtes Dümmergebiet
 Diepholz
 Beobachtungseinrichtung
 2008

Renovierung von 3 Aussichttürmen und Schaffung einer Überdachung; außerdem Renovierung einer Aussichtsplattform. Anbringung von Infotafeln mit Umweltinformationen für Kinder und Jugendliche. Für Kinder/ Schulklassen Entwicklung von didaktischem Material; naturkundliche Führungen, einheitliche Beschilderung der Naturerlebnispunkte und Markierung der Erlebnisrouten zur Besucherlenkung.

Gesamtkosten 80.900,00 €
 EFRE-Mittel 39.557,50 €
 Landesmittel 23.734,50 €
 Status

abgeschlossen



Fledermaus TV im Historischen Rathaus

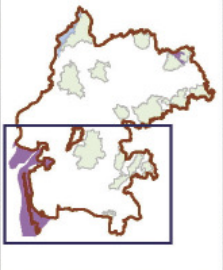
Im ältesten erhaltenen Rathaus Deutschlands sollen die zur Zeit öffentlich zugänglichen Räume in eine durchgehende Erschließung des gesamten Rathauses einbezogen werden. Der Besucherweg wird überraschend und phantasievoll durch Einsatz moderner Audio- und Videomedien inszeniert.

Im Westerturmensemble - in der Wochenstube der Fledermäuse - sollen über in der Fledermausbeobachtung bewährte Technik Bilder aus dem Dachraum aufgenommen werden und auf Monitore im Erdgeschoß des Rathauses übertragen werden.

Darüber hinaus sollen Führungen zum Thema „Fledermäuse“ und weitere Aktivitäten und Aktionen zum Mitmachen in Zusammenarbeit mit der Heinz Sielmann Stiftung angeboten werden, die aber außerhalb der Wochenstubezeit vorrangig im Spätherbst und in den Wintermonaten stattfinden werden.

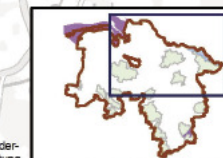
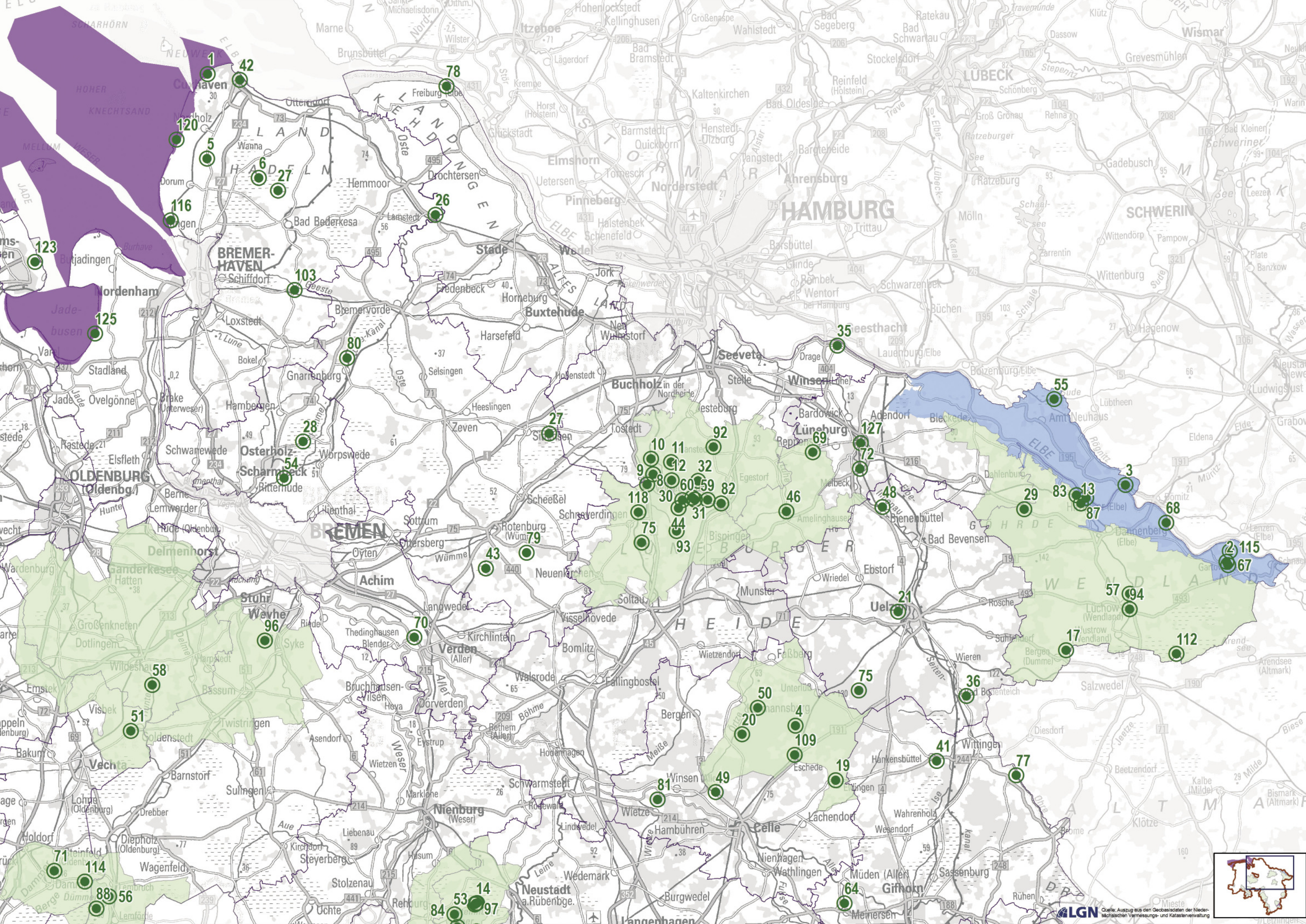
Projektdaten

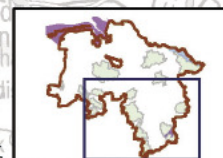
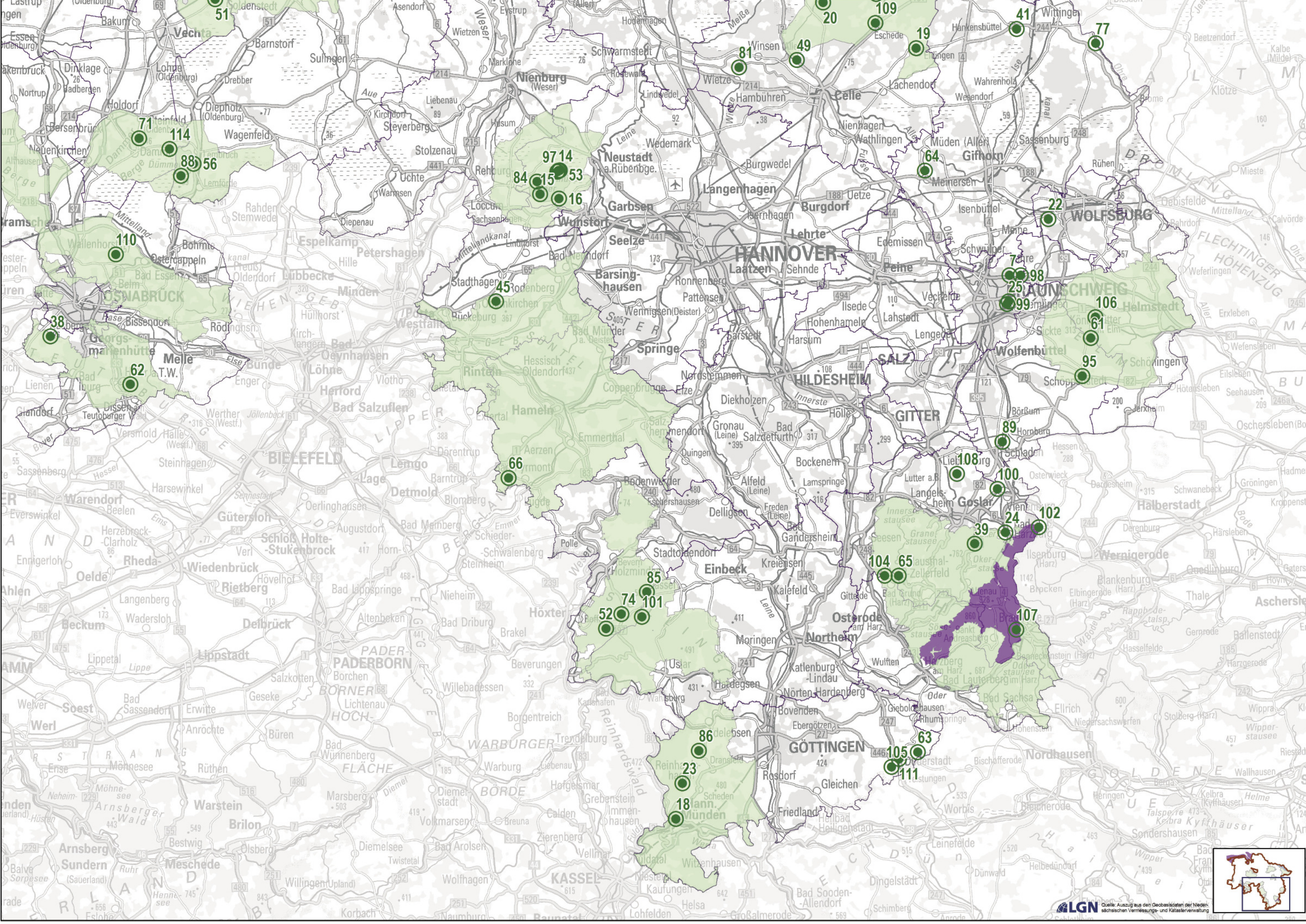
Antrag	80112904
Projektträger	Stadt Duderstadt
Projektort	37115 Duderstadt
Landkreis/ kreisfreie Stadt	Göttingen
Art des Projektes	Beobachtungseinrichtung
Jahr der Bewilligung	2010
Gesamtkosten	115.000 €
EFRE-Mittel	43.700 €
Landesmittel	34.500 €
Status	bewilligt



Quelle: Auszug aus den Geobasisdaten der Niedersächsischen Vermessungs- und Katasterverwaltung







057 Antrag 80021355/ 80112864

Projektträger
Projektort
Landkreis/ kreisfreie Stadt
Art des Projektes
Jahr der Bewilligung

„Route der alten Obstsorten“
im Wendland
Landschaftspflegeverband Wendland
Elbetal e. V.
gesamtes Kreisgebiet
Lüchow-Dannenberg
Infrastruktur
2008/ 2010

Lückenschluss einer grenzüberschreitenden Route der alten Obstsorten (Niedersachsen, Sachsen-Anhalt, Brandenburg) im Wendland; Nachpflanzung von Obstbäumen, Gestaltung von Informationspunkten, Broschüre, Flyer, Internetplattform, Entwicklung eines Logos, Öffentlichkeitsarbeit.

Gesamtkosten 275.500,00 €
EFRE-Mittel 206.531,25 €
Landesmittel 13.768,75 €
Status teilweise abgeschlossen

061 Antrag 80021366

Projektträger
Projektort
Landkreis/ kreisfreie Stadt
Art des Projektes
Jahr der Bewilligung

Naturerlebnislandschaft Dorm -
Elmvorland
Freilicht- und Erlebnismuseum Ostfalen
(FEMO) e. V.
Helmstedt, Wolfenbüttel
Beobachtungseinrichtung
2008

Durch Wegeführung und -bau wird ein neu angelegtes Feldflorareservat zugänglich gemacht, außerdem ermöglicht der Bau einer Aussichtsplattform einen weiten Überblick über die Landschaft. Desweiteren wurde ein Bodenprofil angelegt, 2 Geo-Punkte ausgebaut und ein Botaniklehrpfad geschaffen.

Gesamtkosten 112.420 €
EFRE-Mittel 32.760 €
Landesmittel 19.656 €
Status bewilligt

058 Antrag 80021356

Projektträger
Projektort
Landkreis/ kreisfreie Stadt
Art des Projektes
Jahr der Bewilligung

Naturverträglicher Kanutourismus
an der Hunte
Zweckverband Naturpark
Wildeshausen Goldenstedt
Oldenburg, Vechta
Lehrpfad
2008

Im Bereich von Wildeshausen bis Goldenstedt wird ein Wasserwander-Lehrpfad mit im Landschaftsschutzgebiet „Mittlere Hunte“ 11 Stationen erweitert. Es werden 7 Ein- und Ausstiegsstellen geschaffen und mit Hinweisschildern versehen. Eine entsprechende Internetpräsentation wird erstellt.

Gesamtkosten 70.000 €
EFRE-Mittel 35.000 €
Landesmittel 21.000 €
Status bewilligt

062 Antrag 80021384

Projektträger
Projektort
Landkreis/ kreisfreie Stadt
Art des Projektes
Jahr der Bewilligung

Erlebnis Kalksinterterrassen
Naturpark TERRA.vita
Dissen
Osnabrück
Beobachtungseinrichtung
2008

Durch das Anlegen von Stegsystemen und einer behutsam angepassten Rundwegeführung, das Aufstellen von Infotafeln und Interaktivelementen kann diese Landschaft erlebt werden, ohne die eigentlichen Terrassen zu betreten oder sie zu beeinträchtigen. Außerdem wurde eine Broschüre erstellt.

Gesamtkosten 93.400 €
EFRE-Mittel 46.700 €
Landesmittel 28.020 €
Status bewilligt

059 Antrag 80021359

Projektträger
Projektort
Landkreis/ kreisfreie Stadt
Art des Projektes
Jahr der Bewilligung

Familienerlebnispfad
Gemeinde Bispingen
Oberhavenbeck,
Soltau-Fallingbostel, Harburg
Infrastruktur
2008

Interessanter und anregender Erlebnispfad für Familien mit Kindern; 24 Stationen und ein Faltblatt sollen Besucher von Oberhaverbeck über Wilsede nach Döhle über unterschiedliche Naturthemen passend zum Landschaftsbild und den dort vorkommenden Pflanzen und Tierarten informieren.

Gesamtkosten 30.740 €
EFRE-Mittel 23.055 €
Landesmittel 1.537 €
Status abgeschlossen

063 Antrag 80021411

Projektträger
Projektort
Landkreis/ kreisfreie Stadt
Art des Projektes
Jahr der Bewilligung

Ideen auf Gut Herbigshagen
Heinz Sielmann Stiftung
Herbigshagen
LK Göttingen
Weg
2008

Auf Gut Herbigshagen wurde das Wegesystem ausgebaut und ein Naturerlebnispfad eingerichtet. Es wurde eine Übersichtskarte über das Naturerlebniszentrum erstellt. Desweiteren wurden Hinweisschilder aufgestellt, Infoeinrichtungen, Rast- und Verweilstationen (Weidenhaus, Baumhaus Lehmhaus) und Beobachtungsstände eingerichtet. Auch ein Wegekonzept für einen regionalen Rundwanderweg wurde entwickelt und umgesetzt.

Gesamtkosten 369.300 €
EFRE-Mittel 150.660 €
Landesmittel 100.440 €
Status bewilligt

060 Antrag 80021360

Projektträger
Projektort
Landkreis/ kreisfreie Stadt
Art des Projektes
Jahr der Bewilligung

Heidebauernwirtschaft erleben
Stiftung Naturschutzpark
Lüneburger Heide
Soltau-Fallingbostel
Infrastruktur
2008

Das Projekt in Wilsede verdeutlicht Besuchern die alte Heidebauernwirtschaft, die zur Entstehung der geschützten Heidelandschaft beigetragen hat. Dies soll zur Akzeptanzförderung für Naturschutz und Landschaftspflege beitragen. Geplant ist die Anlage einer Heidschnuckenkoppel, der Bau eines Heidschnuckenstalls auf einer Grünlandfläche am Rand der Heideflächen, die Bestellung eines Dreesch-Ackers auf vorhandener Ackerfläche sowie erläuternde Beschilderungen der Einrichtungen.

Gesamtkosten 76.604,94 €
EFRE-Mittel 54.489,16 €
Landesmittel 3.632,61 €
Status abgeschlossen

064 Antrag 80022037/ 80026142

Projektträger
Projektort
Landkreis/ kreisfreie Stadt
Art des Projektes
Jahr der Bewilligung

Fluss ohne Grenzen
Lachsförderverein Niedersachsen e. V.
Aller-Oker-Lachs-Gemeinschaft
Meinersen
Gifhorn
Lehrpfad
2008

Der bestehende Naturerlebnispfad „Fließgewässer Oker“ ist um acht Stationen erweitert worden, eine Schutzhütte wurde errichtet und Informationsmaterial erstellt. Im zweiten Modell wurde eine Kontroll- und Zählstation für Wanderfische eingerichtet.

Gesamtkosten 48.500 €
EFRE-Mittel 24.250 €
Landesmittel 14.550 €
Status teilweise abgeschlossen

<p>065 Antrag 80025879 Projektträger Projektort Landkreis/ kreisfreie Stadt Art des Projektes Jahr der Bewilligung</p> <p>Gesamtkosten EFRE-Mittel Landesmittel Status</p>	<p>Harzer-Förster-Stieg Naturschutzverband westl. Harz Goslar, Osterode Weg 2009</p> <p>56.650,00 € 17.175,00 € 10.305,00 € bewilligt</p>	<p>Der Harzer-Förster-Stieg ist ein neuer markanter Weitwanderweg im Naturpark Harz. Der Wanderweg ist durch zahlreiche Aussichtspunkte gekennzeichnet und verbindet wesentliche Elemente, die den Westharz auszeichnen: Eine schroffe landschaftliche Vielfalt, unterschiedliche Waldformen und Biotope, den historischen Bergbau, die Wassernutzung und den Hochwasserschutz sowie eine pflegliche und nachhaltige Holznutzung.</p>	<p>069 Antrag 80026061 Projektträger Projektort Landkreis/ kreisfreie Stadt Art des Projektes Jahr der Bewilligung</p> <p>Gesamtkosten EFRE-Mittel Landesmittel Status</p> <p>Lehrpfade in Gellersen Samtgemeinde Gellersen, Reppenstedt Südergellersen Lüneburg Lehrpfad 2009</p> <p>166.884,58 € 116.913,43 € 7.794,23 € teilweise abgeschlossen</p> <p>Es werden drei Lehrpfade eingerichtet, der Wasserlehrpfad Westergellersen und der Reiterlehrpfad im Einemhofer Forst und der Naturlehrpfad Heiligenthal zur Erkundung des Naturschutzgebietes „Hasenburger Bach“ sowie des FFH-Gebietes „Ilmenau mit Nebenbach“. Es werden die schutzwürdigen Aspekte dieser Gebiete thematisiert.</p>
<p>066 Antrag 80026020 Projektträger Projektort Landkreis/ kreisfreie Stadt Art des Projektes Jahr der Bewilligung</p> <p>Gesamtkosten EFRE-Mittel Landesmittel Status</p>	<p>Waldlehrpfad Holzhausen Stadtforst Bad Pyrmont Bad Pyrmont Hameln-Pyrmont Lehrpfad 2009</p> <p>26.000 € 13.000 € 7.800 € bewilligt</p>	<p>Der bereits vorhandene Waldlehrpfad wird durch die Erneuerung und die Ergänzung bereits vorhandener Informationstafeln und Schaubilder erweitert.</p>	<p>070 Antrag 80026080 Projektträger Projektort Landkreis/ kreisfreie Stadt Art des Projektes Jahr der Bewilligung</p> <p>Gesamtkosten EFRE-Mittel Landesmittel Status</p> <p>Aussichtspunkt Allerniederung Stadt Verden Verden LK Verden Beobachtungseinrichtung 2009</p> <p>96.000 € 72.000 € 4.800 € bewilligt</p> <p>Es werden Informationstafeln aufgestellt und ein Aussichtspunkt zur Beobachtung der Allerniederung eingerichtet.</p>
<p>067 Antrag 80026056 Projektträger Projektort Landkreis/ kreisfreie Stadt Art des Projektes Jahr der Bewilligung</p> <p>Gesamtkosten EFRE-Mittel Landesmittel Status</p>	<p>Talmühlenbach am Höhbeck Biosphärenreservatsverwaltung Niedersächsische Elbtalaue Gartow Lüchow-Dannenberg Weg 2009</p> <p>345.454,04 € 259.090,53 € 86.363,51 € bewilligt</p>	<p>Zur Verbesserung der ökologischen Situation und gleichzeitiger Steigerung des touristischen Potenzials wird ein Bach renaturiert und ein Rad- und Wanderweg weiterentwickelt.</p>	<p>071 Antrag 80026120 Projektträger Projektort Landkreis/ kreisfreie Stadt Art des Projektes Jahr der Bewilligung</p> <p>Gesamtkosten EFRE-Mittel Landesmittel Status</p> <p>Erholungsgebiet Dammer Berge Zweckverband Erholungsgebiet Dammer Berge Steinfeld (Oldb.); Neuenkirchen-Vörden Vechta Lehrpfad 2009</p> <p>76.800 € 38.400 € 23.040 € teilweise abgeschlossen</p> <p>Das Erholungsgebiet Dammer Berge setzt vor allem auf die Themen Wandern, Naturerlebnisse und Wasser. Die Naturerlebnispunkte im Wanderwegenetz werden ausgeschildert und die sonstigen Kennzeichnungssysteme optimiert. Im Naherholungsgebiet Ziegeleiteich wird eine Beobachtungsplattform errichtet und in Neuenkirchen ein Bienenlehrpfad angelegt.</p>
<p>068 Antrag 80026059 Projektträger Projektort Landkreis/ kreisfreie Stadt Art des Projektes Jahr der Bewilligung</p> <p>Gesamtkosten EFRE-Mittel Landesmittel Status</p>	<p>Aussichtstürme Biosphärenreservatsverwaltung Niedersächsische Elbtalaue diverse im Biosphärenreservatsgebiete LK Lüchow-Dannenberg Beobachtungseinrichtung 2009</p> <p>241.273,64 € 180.955,23 € 60.318,41 € teilweise abgeschlossen</p>	<p>Durch Umsetzung des Besucherlenkungskonzeptes wird im Biosphärenreservat Elbtalaue durch Neubau, Ersatz oder Instandsetzung von mehreren Aussichtstürmen die Beobachtung der saisonalen Elbewasserstandsphasen und der naturnahen Auelandschaft ermöglicht.</p>	<p>072 Antrag 80026124 Projektträger Projektort Landkreis/ kreisfreie Stadt Art des Projektes Jahr der Bewilligung</p> <p>Gesamtkosten EFRE-Mittel Landesmittel Status</p> <p>Wald in Zeiten des Klimawandels Naturmuseum des naturwissenschaftlichen Vereins für das Fürstentum Lüneburg von 1851 e. V. Lüneburg, Hanstedt Lüneburg, Harburg Ausstellung 2009</p> <p>20.000 € 15.000 € 1.000 € bewilligt</p> <p>Neben einer Präsentation im Museum werden auf einer waldbaulichen Demonstrationsfläche in Hanstedt eine Auswahl verschiedener Baumarten kultiviert werden, welche den zu erwartenden klimatischen Veränderungen Rechnung tragen.</p>



Bau einer Naturerlebnisbrücke und ökologische Aufwertung des Isenhagener Sees

Am Otter-Zentrum in Hankensbüttel liegt der Isenhagener See, der sich zu einem Lebensraum für zahlreiche Tiere und Pflanzen, insbesondere auch für seltene Arten wie Fischotter und Eisvogel entwickelt hat.

Um den Isenhagener See als Lebensraum erlebbar zu machen, wird eine Naturerlebnis-Brücke mit Floßpassage gebaut. Die Brücke überspannt den See in unterschiedlichen Höhen zur Wasser-oberfläche. Dies und eine gewellte Oberfläche ermöglichen es, verschiedene Perspektiven einzunehmen.

Die Brücke ergänzt das Programm des Otter-Zentrums. Außerdem erfolgt die Anbindung an bestehende Otter-Pfade. Parallel zum Bau der Erlebnisbrücke werden Biotopverbesserungen vorgenommen. Dazu zählen auch die Anlage von einer Röhrichtzone, Uferabflachungen und die Verlegung des Wanderweges.

Projektdate

Antrag	80020735
Projektträger	Aktion Fischotterschutz e. V.
Projektort	Hankensbüttel
Landkreis/ kreisfreie Stadt	LK Gifhorn
Art des Projektes	Weg
Jahr der Bewilligung	2008
Gesamtkosten	341.900 €
EFRE-Mittel	170.950 €
Landesmittel	102.570 €
Status	abgeschlossen

073	Antrag 80026125	Naturerlebnis Südliches Friesland
	Projektträger	Gemeinde Zetel, Gemeinde Bockhorn
	Projektort	gesamtes Gemeindegebiet
	Landkreis/ kreisfreie Stadt	Friesland
	Art des Projektes	Weg
	Jahr der Bewilligung	2009
	Gesamtkosten	144.000 €
	EFRE-Mittel	72.000 €
	Landesmittel	43.200 €
	Status	bewilligt

Erarbeitung von Radwanderwegen inklusive Erstellung von Informationsmaterial und Informationstafeln, die von der Küste ins Hinterland zu den Besonderheiten der Region (Geest, Sandflächen, Ton- und Lehmabbau zur Klinkerherstellung, Rastgebiete für Wasser- und Watvögel) führen.

074	Antrag 80026129	Wildkatzenausstellung
	Projektträger	Naturpark Solling-Vogler
	Projektort	gesamtes Naturparkgebiet
	Landkreis/ kreisfreie Stadt	Holzminde
	Art des Projektes	Ausstellung
	Jahr der Bewilligung	2009
	Gesamtkosten	32.000 €
	EFRE-Mittel	16.000 €
	Landesmittel	9.600 €
	Status	bewilligt

Ziel der Ausstellung ist es, dem Besucher die Wildkatze durch interaktive, alle Sinne ansprechende Ausstellungsstationen näher zu bringen. Die Wildkatzenausstellung soll zum Einen ein Beitrag zum Schutz und zur Verbreitung der gefährdeten Wildkatze in Niedersachsen leisten; zum Anderen sollen die Überlebenschancen der Tiere durch ein verändertes Bewusstsein und verstärkte Akzeptanz in der Öffentlichkeit gestärkt werden.

075	Antrag 80026130	Natur erleben im Pietzmoor
	Projektträger	Schneverdingen Touristik
	Projektort	Schneverdingen
	Landkreis/ kreisfreie Stadt	Soltau-Fallingb.ostel
	Art des Projektes	Lehrpfad
	Jahr der Bewilligung	2009
	Gesamtkosten	188.800 €
	EFRE-Mittel	141.600 €
	Landesmittel	9.440 €
	Status	bewilligt

Die wiedervernässten Flächen im Hochmoor sollen durch Bohlenwege oder ergänzende Wegebefestigungen zugänglich gemacht werden und durch einen Moorthemenweg den Besuchern näher gebracht werden.

076	Antrag 80026132	Von der Lüneburger Heide zum Lüneburger Wald
	Projektträger	Museumsdorf Hösseringen e. V.
	Projektort	Hösseringen
	Landkreis/ kreisfreie Stadt	Uelzen
	Art des Projektes	Lehrpfad
	Jahr der Bewilligung	2009
	Gesamtkosten	57.600 €
	EFRE-Mittel	43.200 €
	Landesmittel	2.880 €
	Status	bewilligt

Neben der Ausstellung „Von der Lüneburger Heide zum Lüneburger Wald“ ist ein Erlebnispfad mit Informationstafeln, Rastmöglichkeiten und einer Audioführung im Museumsdorf für Besucher gestaltet worden.

<p>077 Antrag 80026136</p> <p>Projektträger Projektort Landkreis/ kreisfreie Stadt Art des Projektes Jahr der Bewilligung</p> <p>Gesamtkosten EFRE-Mittel Landesmittel Status</p>	<p>Obere Ohreaue für Fischotter, Biber und Mensch Aktion Fischotterschutz e. V. östlicher Landkreis Gifhorn Konzept 2009</p> <p>54.700 € 27.350 € 16.410 € abgeschlossen</p>	<p>Erstellung eines Konzeptes für die ökologische Entwicklung des FFH-Gebietes im Bereich des „Grünen Bands“, um weitere Maßnahmen für das Naturerleben zu ermöglichen. Das Gebiet ist u.a. Heimat für Fischotter und Biber.</p>	<p>081 Antrag 80026190</p> <p>Projektträger Projektort Landkreis/ kreisfreie Stadt Art des Projektes Jahr der Bewilligung</p> <p>Gesamtkosten EFRE-Mittel Landesmittel Status</p> <p>Informationsmaterial zu Beweidungsprojekten NLWKN Betriebsstelle Lüneburg Wietze, Altenwalde, Winsen (Luhe) Celle, Cuxhaven, Harburg Medien 2009</p> <p>70.000 € 2.500 € 17.500 € bewilligt</p> <p>Förderung des Naturerlebens im Zusammenhang mit den Beweidungsprojekten in den Naturschutzgebieten „Cuxhavener Küstenheiden, „Hornbosteler Hutweide“ und „Rethmoorsee“. Um besser über die schon vorhandenen Beweidungsprojekte in Naturschutzgebieten informieren zu können, wird Informationsmaterial (Flyer, Informationstafeln, Film) erstellt und bereitgestellt.</p>
<p>078 Antrag 80026154</p> <p>Projektträger Projektort Landkreis/ kreisfreie Stadt Art des Projektes Jahr der Bewilligung</p> <p>Gesamtkosten EFRE-Mittel Landesmittel Status</p>	<p>Vogelkieker-Ersatzbeschaffung Verein zur Förderung von Naturerlebnissen e. V. Freiburg (Elbe) Stade Beobachtungseinrichtung 2009</p> <p>375.417,22 € 200.354,17 € 16.992,40 € abgeschlossen</p>	<p>Zur Beobachtung der faszinierenden Vogelwelt in der Elbmarsch zwischen Stade und Cuxhaven wurde ein neuer Doppeldeckerbus als mobile Beobachtungsplattform angeschafft.</p>	<p>082 Antrag 80026193</p> <p>Projektträger Projektort Landkreis/ kreisfreie Stadt Art des Projektes Jahr der Bewilligung</p> <p>Gesamtkosten EFRE-Mittel Landesmittel Status</p> <p>Ameisen-Erlebnis-Ausstellung Förderverein Deutsches Ameisen-Erlebnis-Zentrum e. V. Egestorf/Döhle Harburg Ausstellung 2009</p> <p>23.000 € 17.250 € 1.150 € bewilligt</p> <p>Die Ameisen-Erlebnis-Ausstellung im Haus der Natur ist so aufgebaut, dass mit Hilfe von Ameisen interessierte Besucher an die Natur herangeführt werden. Sie können in der Ausstellung die heimische Natur beobachten, testen, ausprobieren, hinterfragen, erforschen, erfahren, begreifen und entdecken.</p>
<p>079 Antrag 80026156</p> <p>Projektträger Projektort Landkreis/ kreisfreie Stadt Art des Projektes Jahr der Bewilligung</p> <p>Gesamtkosten EFRE-Mittel Landesmittel Status</p>	<p>Bothel: natürlich - natürlich Samtgemeinde Bothel Bothel Rotenburg/Wümme Lehrpfad 2009</p> <p>169.730,00 € 127.297,50 € 8.486,50 € bewilligt</p>	<p>Die Ortschaften und ökologischen Lebensräume der Samtgemeinde Bothel werden durch Lehrpfade vernetzt. Durch eine Bürgerbeteiligung wird die Gemeinschaft und Akzeptanz des Vorhabens gefördert.</p>	<p>083 Antrag 80026194</p> <p>Projektträger Projektort Landkreis/ kreisfreie Stadt Art des Projektes Jahr der Bewilligung</p> <p>Gesamtkosten EFRE-Mittel Landesmittel Status</p> <p>Natur erleben - Nordic Walking Verkehrsverein Hitzacker, Göhrde, Elbufer e. V. Hitzacker Lüchow-Dannenberg Weg 2009</p> <p>45.000 € 33.750 € 2.250 € bewilligt</p> <p>Neukonzeption eines Naturlehrpfades in Verbindung mit einem neu erstellten Nordic-Walking Parcours mit 4 Strecken und vorhandenen Wanderwegen. Für alle Möglichkeiten und Disziplinen wird eine gemeinsame Ausschilderung durchgeführt. Neben dem Sport soll die Aufmerksamkeit der Wanderer auf die Besonderheiten und Vielfalt der Natur gelenkt und ihm nähergebracht werden.</p>
<p>080 Antrag 80026189</p> <p>Projektträger Projektort Landkreis/ kreisfreie Stadt Art des Projektes Jahr der Bewilligung</p> <p>Gesamtkosten EFRE-Mittel Landesmittel Status</p>	<p>Kranicherlebnis und Kranichschutz NABU Niedersachsen Gnarrenburg Rotenburg/Wümme Beobachtungseinrichtung 2009</p> <p>380.860 € 277.545 € 18.503 € bewilligt</p>	<p>Den Besuchern sollen Kraniche und ihr Verhalten während der Rastzeiten durch feste und mobile Beobachtungseinheiten, Informationsstationen und Infrastrukturmaßnahmen näher gebracht werden.</p>	<p>084 Antrag 80026202</p> <p>Projektträger Projektort Landkreis/ kreisfreie Stadt Art des Projektes Jahr der Bewilligung</p> <p>Gesamtkosten EFRE-Mittel Landesmittel Status</p> <p>Trittsteine am Steinhuder Meer Stadt Neustadt Mardorf Region Hannover Lehrpfad 2009</p> <p>364.310 € 182.155 € 109.293 € abgeschlossen</p> <p>Die Trittsteine am Uferweg Mardorf sollen das Naturerlebnis und das Naturverständnis am Steinhuder Meer verbessern. Trittsteine sind Holzstege, die vom Uferweg, einem Bestandteil des Naturpark-Rundweges, abzweigen, zum Wasser führen und mit Informationseinrichtungen ausgestattet sind.</p>

085 Antrag 80026277/ 80112530

Projektträger

Projektort
Landkreis/ kreisfreie Stadt
Art des Projektes
Jahr der Bewilligung

Gesamtkosten
EFRE-Mittel
Landesmittel
Status

Graslandpfade Hellental und Holzbergwiesen
Naturpark Solling-Vogler/
Landkreis Holzminden
Hellental
Holzminden
Lehrpfad
2009

51.625,00 €
25.812,50 €
17.752,50 €
teilweise abgeschlossen

086 Antrag 80026308

Projektträger
Projektort
Landkreis/ kreisfreie Stadt
Art des Projektes
Jahr der Bewilligung

Gesamtkosten
EFRE-Mittel
Landesmittel
Status

Frau-Holle-Pfad
Naturpark Münden e. V.
gesamtes Naturparkgebiet
Göttingen
Weg
2008

114.835,00 €
57.417,50 €
34.450,50 €
bewilligt

087 Antrag 80026310

Projektträger
Projektort
Landkreis/ kreisfreie Stadt
Art des Projektes
Jahr der Bewilligung

Gesamtkosten
EFRE-Mittel
Landesmittel
Status

Die Elbe trennt - die Elbe verbindet
Heimat- u. Museumsverein Hitzacker
und Umgebung e. V.
Hitzacker
Lüchow-Dannenberg
Einrichtung
2009

16.000 €
10.200 €
800 €
abgeschlossen

088 Antrag 80026340

Projektträger
Projektort
Landkreis/ kreisfreie Stadt
Art des Projektes
Jahr der Bewilligung

Gesamtkosten
EFRE-Mittel
Landesmittel
Status

Besucherlenkung in der
Südlichen Dümmerniederung
NLWKN Betriebsstelle Hannover-
Hildesheim, Naturschutzstation Dümmer
Stemshorn, Hüde
Diepholz
Weg
2009

133.685,98 €
66.342,99 €
66.842,99 €
bewilligt

Innerhalb der verschiedenen Grünlandareale entstehen verschiedene Themenrouten, die sowohl fachlich als auch touristisch ausgelegt werden sollen. Sie führen Interessierte durch die Landschaft des Teilraumes und lassen sie die ganz besondere Vielfalt der bedeutenden Kulturlandschaft erleben.

Die Wegemarkierung im Naturpark Münden wird einheitlich entwickelt, die Wege werden verbessert, Info- und Hinweistafeln errichtet, Naturerlebnis-Stationen eingerichtet und die Broschüre „Natur erleben im Naturpark Münden“ erstellt.

Wöchentlich wird das Flussbett der Elbe vermessen, um die Fahrinne zwischen Dömitz und Hitzacker für die Schifffahrt festlegen zu können. Auf der Fähre Hitzacker-Bitter bzw. Naturerlebnisfloß wird ein mobiles Original 3-D Echolot installiert, das bei jeder Überfahrt ein Querprofil des Bodens aufnimmt. Die Ergebnisse fließen in eine kurze Bilddokumentation ein, die auf einem Bildschirm den Vorgang des Vermessens und Ausbaggerns der Elbe kurz erläutert.

Um Besuchern ein maximales Naturerlebnis ohne Störeffekte für Rast- und Brutvogelarten zu ermöglichen, sind lenkende Maßnahmen erforderlich. Um die Störungsfreiheit der Kernzone des EU-Vogelschutzgebietes in der südlichen Dümmerniederung auf Dauer sicherzustellen, sollen die Radfahrer so gelenkt werden, daß sie an spezielle Fahrradstellplätze an dem Wanderweg geführt werden.



Einrichtung eines Netzes von Aussichtstürmen

Im Biosphärenreservat Niedersächsische Elbtalaue soll ein System von Aussichts- und Beobachtungstürmen eingerichtet werden, das durch besondere Bauweise und integrierte Informationsmedien zu einem besonderen Markenzeichen der Region werden kann. Es soll Besuchern die weite Niederungslandschaft mit ihren Besonderheiten erschließen und die Entwicklung eines naturorientierten Tourismus unterstützen. Die Aussichts- und Beobachtungstürme werden einen attraktiven Einblick in die Aue der Elbe und ihrer Nebenflüsse gewähren, die besondere saisonale Dynamik von Hoch- und Niedrigwasserphasen verdeutlichen, Verständnis für die Schönheit und Schutzwürdigkeit einer naturnahen Auenlandschaft fördern und gleichzeitig zur Besucherlenkung beitragen. Die Aussichtstürme werden in einem Flyer beworben, so dass Besucher sich gezielt einzelne Türme anhand der Karte und den Ausstellungsinhalten auswählen oder eine Tour von Turm zu Turm durch das Biosphärenreservat planen können.

Projektdaten

Antrag	80026059
Projektträger	Biosphärenreservatsverwaltung Nds. Elbtalaue
Projektort	div. Biosphärenreservatsgebiete
Landkreis/ kreisfreie Stadt	LK Lüchow-Dannenberg
Art des Projektes	Beobachtungseinrichtung
Jahr der Bewilligung	2009
Gesamtkosten	241.273,64 €
EFRE-Mittel	180.955,23 €
Landesmittel	60.318,41 €
Status	teilweise abgeschlossen

089 Antrag 80026342
 Projektträger
 Kaiserpfalz Werla Okerterrassen
 Freilicht- und Erlebnismuseum Ostfalen
 (FEMO) e. V.
 Werlaberburg/Schladen
 Wolfenbüttel
 Infrastruktur
 2009

Gesamtkosten 360.300 €
 EFRE-Mittel 180.150 €
 Landesmittel 100.220 €
 Status bewilligt

Auf einem Sporn der Flussterasse der Oker liegt die ottonische Kaiserpfalz Werla. Der größte Teil des Bodendenkmals liegt unter einer intensiv bewirtschafteten Ackerfläche. Um das Bodendenkmal zu sichern wurden wesentliche Teilflächen erworben. Hier sollen in einem 1. Schritt die Wall- und Weideflächen, die Infrastruktur und Informationspunkte, die Renaturierung der Terrassenhänge sowie eine Aussichtsterasse erstellt werden.

093 Antrag 80026370
 Projektträger
 Tütsberger Erlebnispunkte
 Stiftung Naturschutzpark Lüneburger Heide
 Schneverdingen
 Soltau-Fallingbostel
 Lehrpfad
 2009

Gesamtkosten 40.130,00 €
 EFRE-Mittel 30.097,50 €
 Landesmittel 2.006,50 €
 Status abgeschlossen

Dem Informationsbedarf der Besucher des Landschaftspflegehofs Tütsberg wird mit einer Reihe von Informationspunkten im Gelände, die die verschiedenen Arbeitsbereiche des Hofes betreffen, Rechnung getragen. Die Informationspunkte führen als Rundweg über den Hof und durch die umliegenden Felder und Heidegebiete.

090 Antrag 80026350
 Projektträger
 Lachmöwenkolonie Baltrum
 Nationalparkverwaltung
 Niedersächsisches Wattenmeer
 Baltrum
 Aurich
 Beobachtungseinrichtung
 2009

Gesamtkosten 8.500 €
 EFRE-Mittel 4.250 €
 Landesmittel 2.550 €
 Status abgeschlossen

Im Rahmen der Symbolartenaktion zur Biologischen Vielfalt in Niedersachsen hat sich die Insel Baltrum die Lachmöwe als Symbolart ausgesucht. Um es Einheimischen und Besuchern zu ermöglichen, die Vorgänge in der größten Brutkolonie der Lachmöwe in Niedersachsen zu beobachten, wird ein Aussichtsfernrohr installiert. Dieses Fernrohr wird in den „Gezeitenpfad“, einem interaktiven Lehrpfad mit 17 Stationen, integriert.

094 Antrag 80027278
 Projektträger
 Fledermäuse in Kirchen
 Karl-Kaus-Stiftung
 Kreisgebiet Lüchow-Dannenberg
 Lüchow-Dannenberg
 Infrastruktur
 2009

Gesamtkosten 60.100,90 €
 EFRE-Mittel 45.075,68 €
 Landesmittel 3.004,32 €
 Status bewilligt

Im Rahmen des Projektes „Kirchenfledermäuse im Landkreis Lüchow-Dannenberg - Kirchen schützen ihre Fledermäuse“ wurden im artenreichen Laubwald Gain 95 Spezial-Fledermauskästen aus Holz angebracht. Ein Fledermaus-Monitoring soll zum Einen wichtige Hinweise auf die räumliche Nutzung der Kastengebiete durch die Fledermäuse geben und zum Anderen die Fledermausaktivitäten vor allem auch der Mäusohren in den Waldbereichen registrieren.

091 Antrag 80026352
 Projektträger
 Naturpfad Flinthörn Langeoog
 NLP-Verwaltung Nieders. Wattenmeer
 Langeoog
 Wittmund
 Lehrpfad
 2009

Gesamtkosten 7.500 €
 EFRE-Mittel 3.750 €
 Landesmittel 2.250 €
 Status abgeschlossen

Entlang des schon vorhandenen Naturlehrpfades wurden die Informationstafeln überarbeitet und erneuert.

095 Antrag 80027339
 Projektträger
 Anlage von Naturpfaden
 NABU Schöppenstedt
 Schöppenstedt
 Wolfenbüttel
 Lehrpfad
 2009

Gesamtkosten 6.250 €
 EFRE-Mittel 3.125 €
 Landesmittel 1.875 €
 Status abgeschlossen

Mit drei in der Stadtmitte beginnenden Wegen, an denen an geeigneten Stellen Hinweisschilder und Infotafeln aufgestellt wurden, sollen Besucher auf anschauliche Weise verschiedene Lebensräume und Biotope im Gebiet der Stadt Schöppenstedt kennenlernen.

092 Antrag 80026369
 Projektträger
 Großviehbeweidung erlebbar machen
 Stiftung Naturschutzpark Lüneburger Heide
 Bispingen, Hanstedt
 Soltau-Fallingbostel, LK Harburg
 Lehrpfad
 2009

Gesamtkosten 9.900 €
 EFRE-Mittel 7.425 €
 Landesmittel 495 €
 Status bewilligt

Entlang der Weidezäune sollen illustrierte Pulttafeln über Sinn, Ziel und Zweck der Beweidung von Grünland-, Heide- und Waldflächen informieren.

096 Antrag 80028750
 Projektträger
 Aussichtsturm auf dem Hohen Berg
 Stadt Syke
 Syke-Ristedt
 Diepholz
 Beobachtungseinrichtung
 2009

Gesamtkosten 110.000,00 €
 EFRE-Mittel 54.665,62 €
 Landesmittel 32.799,37 €
 Status abgeschlossen

Der Hohe Berg Syke ist eines der Naherholungszentren für sanften Landtourismus und liegt auf einem ehemaligen Militärgelände. Der Aussichtsturm soll dazu dienen, dass Besucher sensiblere Naturbereiche beobachten und den Panoramablick mit einer Fernsicht von bis zu 35 Kilometer genießen können.



3-Meere-Weg

Das Vorhaben 3-Meere-Weg umfasst die Einrichtung eines Rad-Wanderwegesystems im Bereich Großes Meer, Hieve und Loppersumer Meer zur Besucherlenkung, zur gezielten Erschließung des Gebietes für naturverträgliche Erholungsnutzungen, zur Umweltbildung und Förderung von Naturverständnis und Akzeptanz der Schutzgebiete. In einem ersten Schritt wurden Lücken im Radwegebau und die Einrichtung von Gewässerquerungen mittels Selbstkurbelfähren geschlossen und der Weg mit Rast- und Wetterschutzeinrichtungen sowie Aussichtsplattformen unterschiedlicher Größe ausgestattet und ausgeschildert. Der Rundweg um das Große Meer wird nun in einem zweiten Schritt mit verschiedenen Naturerlebnis- und Informationseinrichtungen ausgestattet. Entlang des Weges und wichtiger Zufahrten sollen Routenkarten aufgestellt werden, die einen Überblick über das Wegesystem und seine Ausstattung geben. Außerdem ist die Aufstellung von Naturerlebnis- und Informationsstationen an der Runde um das Große Meer entlang geplant. Darüber hinaus soll ein auditiver Lehrpfad eingerichtet werden, der das Informationsangebot der Stationen ergänzt und insbesondere für Blinde und Sehbehinderte erweitert.

Projektdaten

Antrag	80112857/ 80021283
Projektträger	Gemeinde Südbrockmerland
Projektort	Bedekaspel, Bedekaspeler Marsch, Forlitz-Blaukirchen
Landkreis/ kreisfreie Stadt	Aurich
Art des Projektes	Weg
Jahr der Bewilligung	2008/ 2010
Gesamtkosten	487.000 €
EFRE-Mittel	241.500 €
Landesmittel	144.900 €
Status	teilweise abgeschlossen

097	Antrag 80109800	Neubau/Sanierung Steg zwischen den Moorhütten Naturpark Steinhuder Meer Wunstorf Region Hannover Weg 2010
	Projektträger	
	Projektort	
	Landkreis/ kreisfreie Stadt	
	Art des Projektes	
	Jahr der Bewilligung	
	Gesamtkosten	134.520 €
	EFRE-Mittel	67.260 €
	Landesmittel	40.356 €
	Status	bewilligt

Als Teil des Rundweges um das Steinhuder Meer soll ein Steg durch den Übergangsbereich vom Niedermoor zum Hochmoor führen. Der Steg führt unmittelbar durch den unberührten Naturraum und ermöglicht es ganz dicht an die besonderen Naturphänomene heranzutreten, ohne sie zu zerstören.

098	Antrag 80109937	Lebendige Auenlandschaft an der Schunter fun Förderkreis Umwelt- und Naturschutz Hondelage e. V. Hondelage Braunschweig Beobachtungseinrichtung 2010
	Projektträger	
	Projektort	
	Landkreis/ kreisfreie Stadt	
	Art des Projektes	
	Jahr der Bewilligung	
	Gesamtkosten	45.950 €
	EFRE-Mittel	22.975 €
	Landesmittel	13.785 €
	Status	bewilligt

Auf einem im Dorf liegenden Kirchgrundstück soll durch Umgestaltung die ehemals hohe Strukturvielfalt alter Dörfer demonstriert werden. Um die Renaturierungsmaßnahmen in der Schunteraue zu erläutern und darzustellen, werden 6 weitere Informationstafeln und zwei Beobachtungshügel mit je einer Sitzgruppe errichtet.

099	Antrag 80110053	Außenanlagen Haus Entenfang Bürgerschaft Riddagshausen mit Freundeskreis e. V. Riddagshausen Braunschweig Ausstellung 2010
	Projektträger	
	Projektort	
	Landkreis/ kreisfreie Stadt	
	Art des Projektes	
	Jahr der Bewilligung	
	Gesamtkosten	260.138 €
	EFRE-Mittel	130.069 €
	Landesmittel	78.041 €
	Status	bewilligt

Das im Naturschutzgebiet vor den Toren der Stadt Braunschweig liegende Haus Entenfang soll saniert und als Naturerlebniszentrum ausgebaut werden. Von hier aus sollen neue Konzepte und Initiativen entwickelt, vernetzt und gebündelt und die Umweltbildungsarbeit verbessert werden.

100	Antrag 80110156	Lachs-Infocenter im Klostergut Wöltingerode Arbeitsgemeinschaft Oker e. V. Vienenburg Goslar Ausstellung 2010
	Projektträger	
	Projektort	
	Landkreis/ kreisfreie Stadt	
	Art des Projektes	
	Jahr der Bewilligung	
	Gesamtkosten	339.388 €
	EFRE-Mittel	169.694 €
	Landesmittel	44.306 €
	Status	bewilligt

Im alten Mühlengebäude der Klosteranlage Wöltingerode soll ein Informationszentrum eingerichtet werden. Die Dauerausstellung mit Erlebnischarakter, die aus einem großformatigen Aquarium, verschiedenen Medienstationen, einer simulierten Fischpass-Station sowie Informationstafeln besteht, fächert das Thema der Wiederansiedlung von Salmoniden in niedersächsischen Gewässern auf.

101 Antrag 80112480
 Projektträger
 Lebensraum-Routen
 Naturpark Solling-Vogler
 im Weserbergland
 gesamtes Naturparkgebiet
 Holzminden, Northeim
 Weg
 2010

Gesamtkosten 117.700 €
 EFRE-Mittel 58.850 €
 Landesmittel 35.310 €
 Status bewilligt

Für den Einstieg in die Rundwege werden an exponierten Stellen (z. B. Parkplätzen) große Übersichtstafeln aufgestellt. Sie geben einen Überblick über das Gebiet und den dort verlaufenden Rundweg. Die einzelnen Rundwege werden detailliert ausgemaltes. Um ein Thema erlebnisreicher zu machen, werden auch Informationen durch interaktive Elemente vermittelt.

105 Antrag 80112644
 Projektträger
 Projektort
 Landkreis/ kreisfreie Stadt
 Art des Projektes
 Jahr der Bewilligung

Gesamtkosten 13.200 €
 EFRE-Mittel 6.600 €
 Landesmittel 3.960 €
 Status bewilligt

Grenzlandweg des Grenzlandmuseums Eichsfeld
 Grenzlandmuseum Eichsfeld
 Duderstadt/Tifflingerode
 Göttingen
 Weg
 2010

Im Zuge der Neukonzeption des Grenzlandmuseums soll das Besucherinfo- und -leitsystem des Rundweges erneuert werden. Dabei soll eine starke Verknüpfung zwischen Rundweg, der Ausstellung des Museums und dem Umfeld entstehen

102 Antrag 80112490
 Projektträger
 Projektort
 Landkreis/ kreisfreie Stadt
 Art des Projektes
 Jahr der Bewilligung

Gesamtkosten 69.500,00 €
 EFRE-Mittel 34.750,00 €
 Landesmittel 34.750,00 €
 Status bewilligt

Mittels Foto - und Videofallen werden Freilandaufnahmen von Luchs und Wildkatze im Nationalpark Harz erstellt. Die Bilder werden in einem neuen Internetauftritt der Öffentlichkeit präsentiert. Eine für dieses Projekt konstruierte automatische Videokamera liefert via Mobilfunknetz erstmals Live-Bilder der beiden Katzenarten auf die Internetseite. Die Lebensweise dieser vorwiegend dämmerungs- und nachtaktiven Arten wird so für ein großes Publikum erlebbar.

106 Antrag 80112731
 Projektträger
 Projektort
 Landkreis/ kreisfreie Stadt
 Art des Projektes
 Jahr der Bewilligung

Gesamtkosten 80.800 €
 EFRE-Mittel 40.400 €
 Landesmittel 16.160 €
 Status bewilligt

Naturerlebnisangebot Stift Königslutter und Stadtmauerpfad Königslutter
 Freilicht- und Erlebnismuseum Ostfalen (FEMO) e. V.
 Helmstedt
 Lehrpfad
 2010

Die einzelnen Module dieses Vorhabens können z. T. auf bereits bestehende und touristisch frequentierte Erlebnispunkte und -routen aufgesetzt werden. Sie bieten tiefe Einblicke in die Natur- und Kulturlandschaften des Elm, des Lappwaldes.

103 Antrag 80112581
 Projektträger
 Projektort
 Landkreis/ kreisfreie Stadt
 Art des Projektes
 Jahr der Bewilligung

Gesamtkosten 110.582,96 €
 EFRE-Mittel 82.937,22 €
 Landesmittel 5.529,15 €
 Status bewilligt

Es wird ein Kulturlandschaftsgarten als Schau-garten angelegt, der auf kleinem Raum die Themen „Naturbiotope erlebbar machen“, „Landschaftspflege - aber richtig“, „Unsere Natur als Kulturlandschaft“ und „Nachhaltigkeit“ vermittelt.

107 Antrag 80112804
 Projektträger
 Projektort
 Landkreis/ kreisfreie Stadt
 Art des Projektes
 Jahr der Bewilligung

Gesamtkosten 84.405,60 €
 EFRE-Mittel 42.202,80 €
 Landesmittel 25.321,68 €
 Status bewilligt

Wanderweg „Mythos Natur“
 Bildungswerk Niedersächsische Volkshochschulen GmbH
 Silberteich bei Braunlage
 Goslar
 Weg
 2010

Auf einem 5 Kilometer langen Wanderweg um den Silberteich bei Braunlage sollen die Besucher an professionell gestalteten Stationen für den Naturschutzgedanken und speziell für die Tier- und Pflanzenwelt des Harzes begeistert werden.

104 Antrag 80112599
 Projektträger
 Projektort
 Landkreis/ kreisfreie Stadt
 Art des Projektes
 Jahr der Bewilligung

Gesamtkosten 112.562,00 €
 EFRE-Mittel 52.561,00 €
 Landesmittel 31.536,60 €
 Status bewilligt

Ausbau des Arboretum Harz zur Naturerholung und zum Naturerleben durch Einrichtung eines Walderlebnispfades „Wälder Nordamerikas - Heimat der Indianer“. Im Erlebnispfad soll das Wissen über die nordamerikanischen Bäume mit der Kultur der Indianer verbunden werden. Parallel zum Erlebnispfad läuft ein normaler Wanderweg.

108 Antrag 80112814
 Projektträger
 Projektort
 Landkreis/ kreisfreie Stadt
 Art des Projektes
 Jahr der Bewilligung

Gesamtkosten 32.910 €
 EFRE-Mittel 16.455 €
 Landesmittel 8.445 €
 Status bewilligt

Südliche Salzgitterscher Höhenzug
 BUND - Kreisgruppe Goslar - Liebenburg
 Goslar
 Lehrpfad
 2010

Der südliche Teil des Salzgitterschen Höhenzugs im Landkreis Goslar zeichnet sich durch eine hohe Bio- und Geodiversität aus. Hier sollen mehrere Natur-Erlebnispfade eingerichtet und Informationstafeln aufgestellt werden. Außerdem wird ein naturkundlich-geologischer Führer über das Gebiet herausgegeben und kostenlos an interessierte Bürger abgegeben.

109 Antrag 80112835
 Projektträger
 Projektort
 Landkreis/ kreisfreie Stadt
 Art des Projektes
 Jahr der Bewilligung

Gesamtkosten
 EFRE-Mittel
 Landesmittel
 Status

Naturinformationszentrum Südheide
 Samtgemeinde Eschede
 Eschede
 Celle
 Einrichtung
 2010

110.000,00 €
 82.500,00 €

bewilligt

Das Konzept, im Bahnhofsgebäude Eschede eine Ausstellung als Ausgangspunkt für Naturerlebnisse im Naturpark Südheide einzurichten, wird umgesetzt.

110 Antrag 80112855
 Projektträger
 Projektort
 Landkreis/ kreisfreie Stadt
 Art des Projektes
 Jahr der Bewilligung

TERRA.vita für alle
 Naturpark Terra Vita
 gesamtes Naturparkgebiet
 Osnabrück
 Infrastruktur
 2010

Bis zum 50. Geburtstag des Naturpark TERRA.vita im Jahr 2012 soll die Naturparkinfrastruktur auch im niedersächsischen Naturparkteil aufgewertet werden. Die verschiedenen Teilprojekte ergänzen das bisherige Angebot.

Gesamtkosten
 EFRE-Mittel
 Landesmittel
 Status

230.000 €
 115.000 €
 69.000 €
 bewilligt

111 Antrag 80112904
 Projektträger
 Projektort
 Landkreis/ kreisfreie Stadt
 Art des Projektes
 Jahr der Bewilligung

Fledermaus-TV im Historischen Rathaus
 Stadt Duderstadt
 Duderstadt
 Göttingen
 Beobachtungseinrichtung
 2010

Im ältesten erhaltenen Rathaus Deutschlands in Duderstadt befindet sich im Westerturmensemble die Wochenstube der Fledermäuse. Durch eine in der Fledermausbeobachtung bewährte Technik werden Bilder aus dem Dachraum aufgenommen und auf Monitore im Erdgeschoss des Rathauses übertragen. Außerhalb der Wochenstubezeit, im Spätherbst und in den Wintermonaten, soll es Führungen und weitere Aktivitäten und Aktionen zum Mitmachen geben.

Gesamtkosten
 EFRE-Mittel
 Landesmittel
 Status

115.000,00 €
 43.700,00 €
 34.500,00 €
 bewilligt

112 Antrag 80112973
 Projektträger
 Projektort
 Landkreis/ kreisfreie Stadt
 Art des Projektes
 Jahr der Bewilligung

Naturerlebnis in der Landgraben-Dumme-Niederung
 Trägerverbund Burg Lenzen (Elbe) e. V.
 südliches Kreisgebiet
 Lüchow-Dannenberg
 Konzept
 2010

Die Landgraben-Dumme-Niederung stellt einen Naturraum mit bundesweiter Bedeutung für den Naturschutz am Grünen Band dar. Im Rahmen dieses Fördervorhabens wird in einem ersten Schritt ein länderübergreifendes Gesamtkonzept für diesen Naturraum erarbeitet. Ziel ist eine sinnvolle Ergänzung und länderübergreifende Vernetzung von Naturerlebnisangeboten.

Gesamtkosten
 EFRE-Mittel
 Landesmittel
 Status

83.304,00 €
 61.263,00 €
 12.252,60 €
 bewilligt



Vogelkieker

Um die Akzeptanz für notwendige Naturschutzaktivitäten, wie z. B. Schutzgebietsausweisungen und Kauf von Flächen zu erhöhen, wurde in den 1990er Jahren ein Doppeldeckerbus als mobile Beobachtungsplattform angeschafft, mit dem aus fast 4 Meter Höhe die störungsfreie Beobachtung der faszinierenden Vogelwelt in der Elbmarsch zwischen Stade und Cuxhaven möglich ist. Die untere Etage des Busses dient als kleiner Vortrags- und Ausstellungsraum. Dieser „Vogelkieker-Bus“ mußte aufgrund seines Alters und der hohen Kilometerleistung ersetzt werden, damit die sehr erfolgreichen Naturerlebnisfahrten fortgesetzt werden können.

Projektdaten

Antrag 80026154
 Projektträger Verein zur Förderung von Naturerlebnissen e. V.
 Projektort Freiburg (Elbe)
 Landkreis/ kreisfreie Stadt LK Stade
 Art des Projektes Beobachtungseinrichtung
 Jahr der Bewilligung 2009
 Gesamtkosten 375.417,22 €
 FRE-Mittel 200.354,17 €
 Landesmittel 16.992,40 €
 Status abgeschlossen

<p>113 Antrag 80113065</p> <p>Projekträger Nationalparkverwaltung Niedersächsisches Wattenmeer</p> <p>Projektort Landkreis/ kreisfreie Stadt Art des Projektes Jahr der Bewilligung</p> <p>Gesamtkosten EFRE-Mittel Landesmittel Status</p>	<p>Infohütte am „Alten Anleger“ auf der Insel Spiekeroog</p> <p>Wittmund Infrastruktur 2010</p> <p>8.000 € 4.000 € 4.000 € bewilligt</p>	<p>Zur Erinnerung an den stillgelegten „Alten Anleger“, seine inselgeschichtliche Bedeutung und zu den naturschutzfachlichen Gründen für den Rückbau wird in einer Schutzhütte eine Ausstellung mit Infotafeln konzipiert und eingerichtet. Im Zuge des Rückbaus wird das Wegenetz neu geordnet und ein Reit- und Wanderweg umgelegt und an die Schutzhütte angebunden.</p>	<p>117 Antrag 80113796</p> <p>Projekträger Projektort Landkreis/ kreisfreie Stadt Art des Projektes Jahr der Bewilligung</p> <p>Polder Holter Hammrich NLWKN Betriebsstelle Oldenburg-Brake Rhauderfehn Leer Beobachtungseinrichtung 2010</p> <p>Gesamtkosten EFRE-Mittel Landesmittel Status</p> <p>99.905,00 € 49.952,50 € 49.952,50 € bewilligt</p>	<p>Im Gebiet der Polderlandschaft soll ein Naturerlebnispfad mit mehreren Stationen und einem Aussichtsturm entstehen. Die Besucher sollen anhand von Infotafeln und durch die Anlage von Aussichtspunkten die Funktion des Polders und seine Bedeutung für Tier- und Pflanzenarten erkennen.</p>
<p>114 Antrag 80113067</p> <p>Projekträger Projektort Landkreis/ kreisfreie Stadt Art des Projektes Jahr der Bewilligung</p> <p>Gesamtkosten EFRE-Mittel Landesmittel Status</p>	<p>Verbesserung des Naturerlebnisangebotes am Dümmer</p> <p>Naturpark Dümmer gesamtes Naturparkgebiet LK Diepholz, Vechta Infrastruktur 2010</p> <p>87.400 € 43.700 € 26.220 € bewilligt</p>	<p>Durch die Einrichtung eines audiogestützten Informationssystems, Erneuerung der Tafeln am Naturerlebnispfad Dümmer, Optimierung des Naturerlebnispfades Dümmer durch Anlage eines Bohlenweges und die Wiederherstellung von Kleingewässern, Ausstattung des Aussichtsturms am Westufer mit einer Überdachung, Erstellung einer Broschüre und Nachdruck einer Naturpark-Faltblattserie soll das Angebot zum Naturerleben im Naturpark optimiert werden.</p>	<p>118 Antrag 80113839</p> <p>Projekträger Projektort Landkreis/ kreisfreie Stadt Art des Projektes Jahr der Bewilligung</p> <p>Naturwunder in der Lüneburger Heide Naturparkregion Lüneburger Heide e. V. gesamtes Naturparkgebiet Harburg, Soltau-Fallingb. Lüneburg Infrastruktur 2010</p> <p>Gesamtkosten EFRE-Mittel Landesmittel Status</p> <p>80.000 € 60.000 € 4.000 € bewilligt</p>	<p>Unter dem Motto „Naturwunder“ soll eine zielgerichtete Besucherlenkung auch außerhalb des Naturschutzgebiets Lüneburger Heide stattfinden. Im Rahmen dieses Projektes gilt es Räume, Gebiete oder vielleicht auch nur Punkte zu erfassen und für den Gast in Form von Fotos, Karten, Broschüren, dem Internet oder anderen geeigneten Medien aufzubereiten und darzustellen.</p>
<p>115 Antrag 80113076</p> <p>Projekträger Projektort Landkreis/ kreisfreie Stadt Art des Projektes Jahr der Bewilligung</p> <p>Gesamtkosten EFRE-Mittel Landesmittel Status</p>	<p>Zeitfenster am Höhbeck</p> <p>Biosphärenreservatsverwaltung Niedersächsische Elbtalau Gartow Lüchow-Dannenberg Weg 2010</p> <p>229.927,10 € 172.445,33 € 57.481,77 € bewilligt</p>	<p>Das Projekt macht die natur- und kulturhistorischen Besonderheiten der Höhbeckregion einer breiten Öffentlichkeit zugänglich. Dazu sind folgende Bausteine vorgesehen:</p> <ul style="list-style-type: none"> - Zeitfenster - Präsentation verschiedener kulturhistorischer Epochen - Fledermauslehrpfad - Beschilderung örtlicher Wanderwege unter Einbeziehung überregionaler Wegeverbindungen - GPS-geführtes Tourenangebot - Etablierung einer Bachpatenschaft durch eine örtliche Schule. 	<p>119 Antrag 80114425</p> <p>Projekträger Projektort Landkreis/ kreisfreie Stadt Art des Projektes Jahr der Bewilligung</p> <p>Otto Leege Pfad Otto Leege Institut, Sandhatten Juist Aurich Lehrpfad 2010</p> <p>Gesamtkosten EFRE-Mittel Landesmittel Status</p> <p>166.264,58 € 83.132,29 € 25.250,29 € bewilligt</p>	<p>Auf der Insel Juist entstehen entlang eines ca. ein Kilometer langen Weges 12 Stationen, an denen anhand von interaktiven Objekten und Modellen Themen wie Vogelzug, Ebbe und Flut, Inselentstehung, Tiere und Pflanzen usw. behandelt werden. Ziel ist es, dem Begeher die Natur einer Düneninsel und des angrenzenden Wattenmeers in ihren komplexen ökologischen Zusammenhängen auch emotional näherzubringen.</p>
<p>116 Antrag 80113512</p> <p>Projekträger Projektort Landkreis/ kreisfreie Stadt</p> <p>Art des Projektes Jahr der Bewilligung</p> <p>Gesamtkosten EFRE-Mittel Landesmittel Status</p>	<p>Natur per Rad erleben</p> <p>NLWKN Betriebsstelle Lüneburg nördl. und östl. Bezirksgrenze Cuxhaven, Stade, Harburg, Lüneburg, Soltau-Fallingb., Uelzen, Lüchow-Dannenberg Weg 2010</p> <p>45.000 € 33.750 € 11.250 € bewilligt</p>	<p>Entwicklung eines landkreisübergreifenden Konzeptes zur Präsentation von Naturerlebnismöglichkeiten entlang vorhandener Radwanderwege.</p>	<p>120 Antrag 80117792</p> <p>Projekträger</p> <p>Projektort Landkreis/ kreisfreie Stadt Art des Projektes Jahr der Bewilligung</p> <p>Neuanlage einer Natur- und Informationseinrichtung an der Wurster Küste Nationalparkverwaltung Niedersächsisches Wattenmeer Nordholz/ Cappel-Neufeld Cuxhaven Beobachtungseinrichtung 2010</p> <p>Gesamtkosten EFRE-Mittel Landesmittel Status</p> <p>150.000 € 112.500 € 37.500 € bewilligt</p>	<p>Durch die Errichtung eines Beobachtungsturms, einer Zuwegung und der Ausstattung von Informationstafeln soll Besuchern des Nationalparkhauses direkt in einer großflächigen Renaturierungsmaßnahme die einzigartige Naturentwicklung störungsfrei vermittelt werden.</p>

121	Antrag 80118050	Infohütte beim Umweltzentrum Wittbülten Nationalparkverwaltung Niedersächsisches Wattenmeer Spiekeroog Wittmund Einrichtung 2010
Projektträger		
Projektort		
Landkreis/ kreisfreie Stadt		
Art des Projektes		
Jahr der Bewilligung		
Gesamtkosten	8.000 €	
EFRE-Mittel	4.000 €	
Landesmittel	4.000 €	
Status	bewilligt	

Die Ausstellung und die Infotafeln in der Hütte am Eingang zur Ostplate der Insel Spiekeroog sollen grundlegend auch inhaltlich erneuert werden. Zusätzlich soll die barrierefreie Erreichbarkeit der Hütte verbessert werden.

125	Antrag 80118588	Schwimmendes Moor in Sehestedt Gemeinde Jade Jade-Sehestedt Wesermarsch Ausstellung 2010
Projektträger		
Projektort		
Landkreis/ kreisfreie Stadt		
Art des Projektes		
Jahr der Bewilligung		
Gesamtkosten	56.500 €	
EFRE-Mittel	28.250 €	
Landesmittel	16.950 €	
Status	bewilligt	

Zusätzlich zu dem bereits bestehenden Angebot soll eine Erlebnisstation entstehen, durch die die Erlebbarkeit des Gebietes für Besucher intensiviert werden kann.

122	Antrag 80118079	Klimawandelerlebnispfad in der Gemeinde Sande Nationalparkverwaltung Niedersächsisches Wattenmeer Sande LK Friesland Lehrpfad 2010
Projektträger		
Projektort		
Landkreis/ kreisfreie Stadt		
Art des Projektes		
Jahr der Bewilligung		
Gesamtkosten	10.300 €	
EFRE-Mittel	5.150 €	
Landesmittel	5.150 €	
Status	bewilligt	

Der Klimawandelerlebnispfad wird Teil der geplanten Route Rund um den Jadebusen sein. Es soll an max. 15 Informationspunkten der Einfluss von Klimaänderungen auf Natur und Landschaft erzählt werden, wobei jede Station ein Kapitel dieser Geschichte beleuchtet, also inhaltlich abgeschlossen sein wird. Die Stationen sind mit und ohne Führung nutzbar.

126	Antrag 80118595	Empfangsgebäude Nationalparkschiff Feuerschiff Borkumriff Stadt Borkum Borkum Leer Einrichtung 2010
Projektträger		
Projektort		
Landkreis/ kreisfreie Stadt		
Art des Projektes		
Jahr der Bewilligung		
Gesamtkosten	75.000 €	
EFRE-Mittel	37.500 €	
Landesmittel	22.500 €	
Status	bewilligt	

Das Nationalparkschiff ist eine Informations- und Bildungseinrichtung. Vor dem Liegeplatz soll ein Empfangsgebäude, das zum Besucherempfang, zur Beratung und als Verkaufsshop dienen soll, errichtet werden. Bei Fahrten des Schiffes soll es die Informationsversorgung zum Nationalpark und WeltNaturerbe auf der Insel gewährleisten.

123	Antrag 80118586	Infosäulen „Weltnaturerbe Wattenmeer“ Nationalparkverwaltung Niedersächsisches Wattenmeer Gesamtes Weltnaturerbegebiet Wilhelmshaven Medien 2010
Projektträger		
Projektort		
Landkreis/ kreisfreie Stadt		
Art des Projektes		
Jahr der Bewilligung		
Gesamtkosten	50.375,00 €	
EFRE-Mittel	28.335,94 €	
Landesmittel	11.664,08 €	
Status	bewilligt	

Die Entwicklung von kompakten - für das Gesamtgebiet des Weltnaturerbes einheitlichen - Informationsmodulen. Um auch ausländische Besucher anzusprechen, werden die Inhalte in deutsch, niederländisch, englisch und dänisch entwickelt.

127	Antrag 80120277	Internetportal Natur erleben NLWKN, Betriebsstelle Lüneburg landesweit Lüneburg Medien 2010
Projektträger		
Projektort		
Landkreis/ kreisfreie Stadt		
Art des Projektes		
Jahr der Bewilligung		
Gesamtkosten	60.000,00 €	
EFRE-Mittel	30.826,69 €	
Landesmittel	23.976,31 €	
Status	bewilligt	

Eine Optimierung der Darstellung der bisherigen Einträge sowie die Eingabe von weiteren Naturerlebnisangeboten wird dazu beitragen, dass Naturerlebnismöglichkeiten künftig besser recherchiert werden können.

124	Antrag 80118587	Schaffung einer „Forschungsstation“ Weltnaturerbe Wattenmeer Wangerland Touristik GmbH, Horumersiel Schillig LK Friesland Einrichtung 2010
Projektträger		
Projektort		
Landkreis/ kreisfreie Stadt		
Art des Projektes		
Jahr der Bewilligung		
Gesamtkosten	26.000 €	
EFRE-Mittel	13.000 €	
Landesmittel	7.800 €	
Status	bewilligt	

Ein bestehendes altes Holzgebäude wurde so her- und eingerichtet, daß es für Kinder und Jugendliche zu einer „Forschungsstation“ geworden ist, in der sie erforschen und begreifen können, warum das Gebiet zum Welterbe ernannt wurde und warum es deshalb Schutzbestimmungen gibt.

Weitere Informationen

Eine Darstellung des Programms und der Projekte finden Sie unter:

www.natur-erleben.niedersachsen.de

Weitere Informationen über das Programm „Natur erleben“ erhalten Sie im Internet unter:

www.umwelt.niedersachsen.de > Natur & Landschaft > Fördermöglichkeiten > Natur erleben (EFRE).

Die Förderrichtlinie, Antragsformulare und weitere Informationen befinden sich in der Internetpräsenz der NBank unter:

www.nbank.de > Öffentliche Einrichtungen > Infrastruktur > Umwelt > Natur erleben.

Geförderte Projekte erkennen Sie an diesem Zeichen:

Dieses Projekt wurde mit Mitteln des Europäischen Fonds für regionale Entwicklung gefördert.



EUROPÄISCHE UNION
Europäischer Fonds für regionale Entwicklung



Dieses Projekt wurde mit Mitteln aus „Natur erleben“
des Niedersächsischen Ministeriums für Umwelt und Klimaschutz gefördert.



Natur erleben in
Niedersachsen

www.natur-erleben.niedersachsen.de



Herausgeber:
Niedersächsisches Ministerium
für Umwelt und Klimaschutz
Referat für Presse und Öffentlichkeitsarbeit
Archivstraße 2, 30169 Hannover

DTP-Gestaltung: Monika Runge

Dezember 2010

poststelle@mu.niedersachsen.de
www.umwelt.niedersachsen.de