





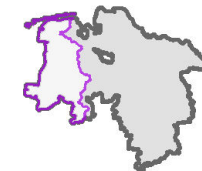
### Gewässergüte - Nährstoffe

## Grundwasser Gewässergüte "Nitrat"





### Region "Rhein/Ems"

#### Legende



-  Abgrenzung der Region
-  Fließgewässer
-  Grenzen der Grundwasserkörper
-  Grenzen der  
WRRL-Bearbeitungsgebiete



#### Nitrat Güte 2013

-  Nitrat < 25 mg/l
-  Nitrat 25 - 37.5 mg/l
-  Nitrat 37.5 - 50 mg/l
-  Nitrat > 50 mg/l

#### Kennzeichnung der Nitratrends\*

-  Signifikant fallender Trend
-  Signifikant steigender Trend

\* Trends werden ausgewiesen, wenn der Mittelwert (MW) der Analysen von 2008 bis 2013 > 5 mg/l beträgt.

Aufgestellt:  
NLWKN, GB III  
Hannover/Aurich,  
Dez. 2014

Maßstab: 1:1.100.000  
0 5 10 20 Kilometer

Quelle:  
Auszug aus den Geobasisdaten der  
Niedersächsischen Vermessungs-  
und Katasterverwaltung



Niedersachsen