

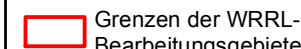
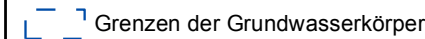
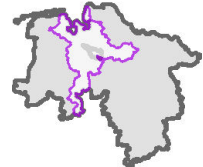





Gewässergüte - Nährstoffe  
**Gesamtstickstoff (TN):**  
Abgleich mit dem  
BLMP-Zielwert (2,8 mg/l)  
**Region "Tideweser"**

**Legende**

-  Abgrenzung der Region
-  Fließgewässer
-  Grenzen der WRRL-Bearbeitungsgebiete
-  Grenzen der Grundwasserkörper



**Abgleich des BLMP-Zielwerts mit den Jahresmittelwerten der Messstellen von 2013**

-  Wert eingehalten ( $\leq 2,8$  mg/l)
-  Wert überschritten ( $> 2,8$  mg TN/l)
-  Wert mindestens 2-fach überschritten ( $> 5,6$  mg TN/l)

GÜN-Überblicksmessstellen sind farbig hervorgehoben:



Aufgestellt: Maßstab: 1:1.100.000  
Geschäftsbereich III 0 5 10 20 Kilometer  
Hannover, Dez. 2014

Quelle:  
Auszug aus den Geobasisdaten der  
Niedersächsischen Vermessungs-  
und Katasterverwaltung



**Niedersachsen**

