



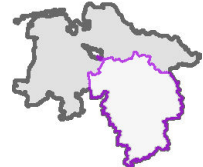





Gewässergüte - Nährstoffe
Gesamtphosphor (TP):
Abgleich mit den
Rakon-Orientierungswerten
Region "Mittelweser"

Legende

-  Abgrenzung der Region
-  Fließgewässer
-  Grenzen der WRRL-Bearbeitungsgebiete
-  Grenzen der Grundwasserkörper



Abgleich der Rakon-Orientierungswerte mit den Jahresmittelwerten der Messstellen von 2013


-  Orientierungswert eingehalten
-  Orientierungswert überschritten
-  Orientierungswert mindestens 2-fach überschritten

Der Rakon-Orientierungswert für TP richtet sich nach dem Gewässertyp. Er liegt bei

- 0,3 mg/l für Marschgewässer
- 0,15 mg/l für organisch geprägte Gewässer
- 0,1 mg/l für alle übrigen Gewässer

GÜN-Überblicksmessstellen sind farbig hervorgehoben:



Aufgestellt: Maßstab: 1:1.100.000
Geschäftsbereich III 
Hannover, Dez. 2014

Quelle:
Auszug aus den Geobasisdaten der
Niedersächsischen Vermessungs-
und Katasterverwaltung



Niedersachsen

