

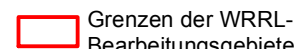

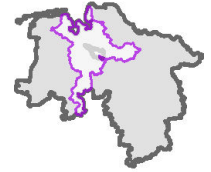


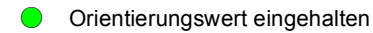

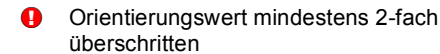
Gewässergüte - Nährstoffe  
**Gesamtphosphor (TP):**  
Abgleich mit den  
Rakon-Orientierungswerten  
**Region "Tideweser"**

**Legende**

-  Abgrenzung der Region
-  Fließgewässer
-  Grenzen der WRRL-Bearbeitungsgebiete
-  Grenzen der Grundwasserkörper



**Abgleich der Rakon-Orientierungswerte mit den Jahresmittelwerten der Messstellen von 2013**

-  Orientierungswert eingehalten
-  Orientierungswert überschritten
-  Orientierungswert mindestens 2-fach überschritten


Der Rakon-Orientierungswert für TP richtet sich nach dem Gewässertyp. Er liegt bei

- 0,3 mg/l für Marschgewässer
- 0,15 mg/l für organisch geprägte Gewässer
- 0,1 mg/l für alle übrigen Gewässer

GÜN-Überblicksmessstellen sind farbig hervorgehoben:



Aufgestellt: Maßstab: 1:1.100.000  
Geschäftsbereich III 0 5 10 20 Kilometer  
Hannover, Dez. 2014

Quelle:  
Auszug aus den Geobasisdaten der  
Niedersächsischen Vermessungs-  
und Katasterverwaltung  ©2012