





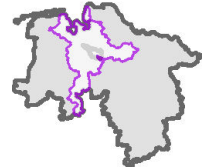
Gewässergüte - Nährstoffe

Grundwasser Gewässergüte "Nitrat"





Region "Tideweser"

Legende



-  Abgrenzung der Region
-  Fließgewässer
-  Grenzen der Grundwasserkörper
-  Grenzen der WRRL-Bearbeitungsgebiete



Nitrat Güte 2013

-  Nitrat < 25 mg/l
-  Nitrat 25 - 37.5 mg/l
-  Nitrat 37.5 - 50 mg/l
-  Nitrat > 50 mg/l

Kennzeichnung der Nitrattrends*

-  Signifikant fallender Trend
-  Signifikant steigender Trend

* Trends werden ausgewiesen, wenn der Mittelwert (MW) der Analysen von 2008 bis 2013 > 5 mg/l beträgt.

Aufgestellt:
NLWKN, GB III
Hannover/Aurich,
Dez. 2014

Maßstab: 1:1.100.000



Quelle:
Auszug aus den Geobasisdaten der
Niedersächsischen Vermessungs-
und Katasterverwaltung



Niedersachsen